Vulnérabilités sociales, environnementales et d'accès aux soins face aux cancers

Côte-d'Or

INTRODUCTION

Dans la stratégie décennale de lutte contre les cancers 2021-2030, le 4e axe vise à s'assurer que les progrès bénéficient à tous. Il s'agit en particulier de « *lutter contre les inégalités par une approche pragmatique et adaptée aux différentes populations* ». L'objectif de cette fiche action est de « *garantir l'accessibilité à la prévention primaire et secondaire et l'accès aux soins pour les personnes les plus vulnérables ; protéger les plus vulnérables et leur entourage contre les conséquences de la maladie* » et de « *mieux identifier et tenir compte des différentes vulnérabilités dans la politique de lutte contre le cancer* ».

Parmi l'ensemble des facteurs intervenant dans la survenue des différents cancers et leurs évolution plusieurs questions peuvent être abordées. Comment les inégalités sociales sont un déterminant de la survenue des cancers ? ont un impact sur l'accès à la prévention et au dépistage ? peuvent impacter les parcours de soins des personnes avec cancer ? ont un impact sur la survie des personnes atteintes d'un cancer ? Mais également comment les inégalités territoriales ont un effet sur les parcours des personnes atteintes de cancer ? ou comment les inégalités environnementales peuvent agir comme déterminants de survenue des cancers ?

Depuis de nombreuses années, les travaux réalisés par la Fédération nationale des observatoires régionaux de la santé (Fnors) et par le réseau des ORS dans les régions et au niveau national documentent l'impact des inégalités sociales et territoriales sur l'état de santé de la population en France.

Forts de cette expérience, la Fnors et le réseau des ORS ont souhaité s'inscrire dans les orientations de la stratégie décennale de lutte contre les cancers et ont proposé de contribuer à la connaissance de l'impact des inégalités territoriales, sociales et environnementales de santé sur la survenue des cancers et les parcours de soins.

OBJECTIF DE LA FICHE

Cette fiche vise à décrire les caractéristiques de chaque territoire composant le département au regard des indicateurs de vulnérabilités sociales et environnementales, d'accès à la prévention et aux soins, et de parcours de soins pour les cancers du sein et colorectal.
Pour le cancer du pancréas, les indicateurs ne sont présentés qu'au niveau du département du fait d'effectifs insuffisants.

PRÉSENTATION DU PROJET

Ce travail a été réalisé par un groupe de professionnels, médecins, statisticiens, démographes… issus de plusieurs Observatoires régionaux de la santé en mobilisant les données du Système national des données de santé et des différentes bases de données sur les caractéristiques de la population, l'offre de soins et les expositions environnementales.

Caractéristiques démographiques et sociales du département

Typologie sociale du département à l'échelle communale

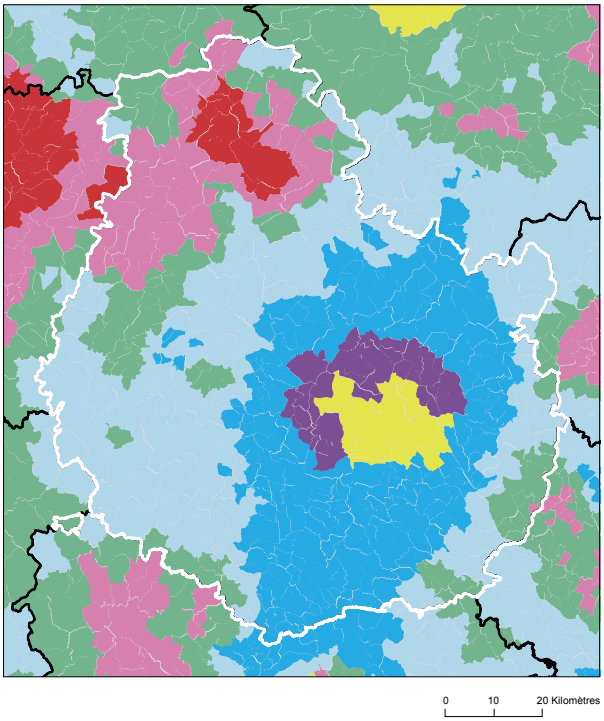

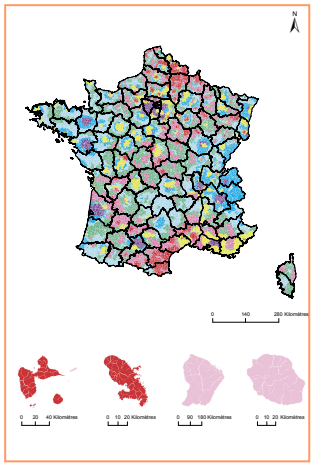

Sources : Insee, État civil, RP, DGFIP, Cnaf, CCMSA - Exploitation ORS-Fnors

Les indicateurs pris en compte pour établir cette typologie sociale :

- Taux de fécondité des femmes de 12-20 ans (2016 - 2022) ;
- Part de jeunes de 25-34 ans non scolarisés pas ou peu diplômés (2021) ;
- Part de cadres et professions intellectuelles supérieures de 15 ans et plus ayant un emploi (2021) ;
- Taux de chômage des 15 ans et plus (au sens du recensement) (2021) ;
- Part de foyers fiscaux non imposés (2022) ;
- Taux d'allocataires du RSA (2022) ;
- Taux d'allocataires de 20-64 ans de l'AAH (2022).

Plus d'information sur la méthode de construction de la typologie : lien rapport

Répartition des communes et de la population selon les classes de la typologie sociale

Classes de typologie	Communes		Population	
	Nombre	Part (%)	Nombre	Part (%)
Situation sociale la plus défavorisée	14	2,0	7 880	1,5
Situation sociale défavorable	56	8,0	14 736	2,8
Situation sociale plutôt défavorable	0	0,0	0	0,0
Situation sociale intermédiaire *moins de cadres et de professions intellectuelles supérieures, davantage de foyers non imposés, un peu moins d'allocataires du RSA et un peu plus pour l'AAH, un peu plus de jeunes peu ou pas diplômés*	96	13,8	36 243	6,8
Situation sociale intermédiaire *Davantage de cadres et de professions intellectuelles supérieures, moins de foyers non imposés, un peu plus d'allocataires du RSA et de chômeurs, un peu moins d'allocataires de l'AAH*	31	4,4	264 212	49,3
Situation sociale plutôt favorable *part de cadres et de professions intellectuelles supérieures les plus élevées*	36	5,2	25 911	4,8
Situation sociale favorable *moins de cadres et de professions intellectuelles supérieures*	219	31,4	55 695	10,4
Situation sociale la plus favorable *un peu plus de cadres et professions intellectuelles supérieures*	246	35,2	130 826	24,4

Caractéristiques démographiques et sociales du département



	Nom indicateur	Valeur département	Valeur Région	Minimum en France	Graphique synthétique	Maximum en France
Caractéristiques démographiques	1. Densité de population	61,1	58,6	3,4		20 238,2
	2. Rapport de dépendance *(nombre de personnes âgées de moins de 15 ans et de 65 ans ou plus pour 100 personnes âgées de 15 à 64 ans)*	79,3	85,8	56,0		97,1
	3. Indice de vieillissement *(nombre de personnes âgées de 65 ans et plus pour 100 jeunes de moins de 20 ans)*	95,7	105,1	14,3		170,5
	4. Part des habitants de 18 ans et plus	80,6 %	79,8 %	61,7 %		84,0 %
	5. Part des habitants de 50-74 ans	30,6 %	32,6 %	16,5 %		38,8 %
	6. Part des femmes de 50-74 ans	16,0 %	16,8 %	8,4 %		20,1 %
	7. Taux d'accroissement annuel moyen de la population	0,2	-0,1	-0,8		1,9
	8. Part de personnes de 60 ans et plus vivant seules à domicile	32,2 %	32,3 %	25,7 %		42,6 %
	9. Taux de fécondité des femmes de 12-20 ans	3,9	5,7	2,2		52,1
Caractéristiques sociales	10. Part de jeunes de 25-34 ans non scolarisés pas ou peu diplômés (au plus brevet des collèges)	11,6 %	13,0 %	4,7 %		42,9 %
	11. Taux d'activité des 15-64 ans	74,9 %	74,9 %	63,9 %		80,7 %
	12. Part des cadres et professions intellectuelles supérieures de 15 ans et plus ayant un emploi	17,2 %	13,2 %	8,9 %		49,7 %
	13. Part de chômeurs de 15 ans et plus (au sens du recensement)	10,0 %	10,7 %	7,3 %		30,8 %
	14. Part d'enfants de moins de 25 ans vivant dans une famille sans actif occupé	9,0 %	10,7 %	5,8 %		54,2 %
	15. Part de foyers fiscaux non imposés	51,4 %	55,0 %	38,4 %		77,3 %
	16. Taux de personnes couvertes par une allocation	47,2 %	46,0 %	37,1 %		77,0 %
	17. Taux d'allocataires du RSA	3,9 %	4,5 %	2,1 %		28,0 %
	18. Taux de personnes couvertes par le RSA	3,6 %	4,2 %	1,7 %		24,7 %
	19. Taux d'allocataires de 20-64 ans de l'AAH	3,0 %	4,0 %	1,8 %		7,5 %
	20. Part de ménages ne possédant pas de voiture	17,0 %	13,8 %	7,7 %		68,2 %
Caractéristiques environnementales	21. Part des surfaces agricoles en conversion biologiques	1,3 %	0,9 %	0,0 %		8,6 %
	22. Part des surfaces biologiques totales (certifiées bio et en conversion)	12,7 %	10,0 %	0,0 %		40,8 %
	23. Part de population du territoire vivant en en zones vulnérables aux nitrates d'origine agricole	95,1 %	49,6 %	0,0 %		100,0 %
	24. Densité (pour 100 km²) d'installations classées pour la protection de l'environnement	5,8	6,1	0,2		128,1
	25. Densité d'anciens sites industriels et activités de service	9,8	34,2	0,0		2 711,1
	26. Densité de sites et sols pollués ou potentiellement pollués appelant une action des pouvoirs publics	0,7	0,8	0,0		1 502,8
	27. Densité de sites « Secteurs d'information sur les sols » (SIS)	0,2	0,3	0,0		70,0
	28. Part des ménages en précarité énergétique logement en 2018	15,4 %	18,6 %	6,5 %		25,1 %

Unité, période, sources des indicateurs : voir détail en avant-dernière page

Offre de soin

Localisation des médecins généralistes

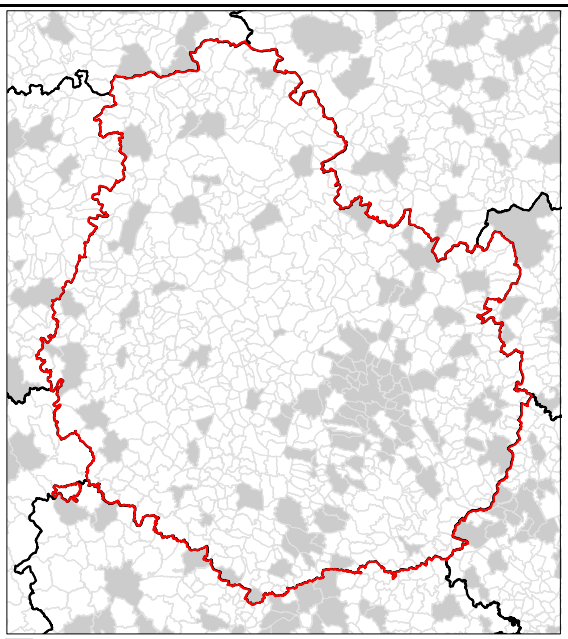

Absence de médecin généraliste
Présence de médecin généraliste
0 10 20 Kilomètres

Source : RPPS au 1er janvier 2023, Traitements Drees et Fnors

Localisation des radiologues

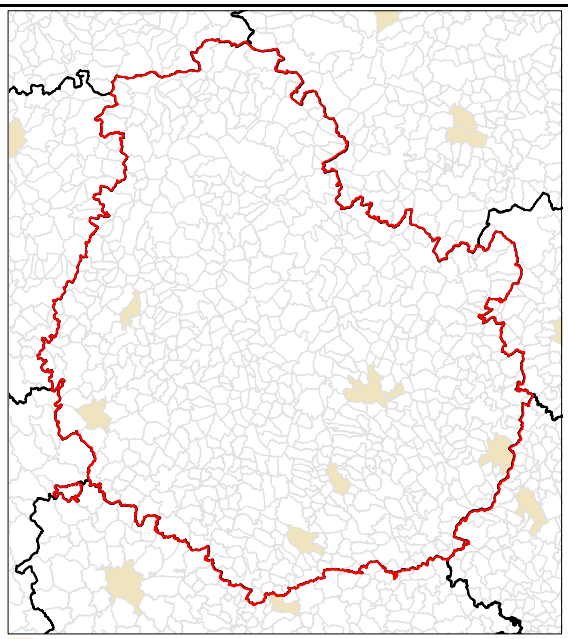

Absence de radiologue
Présence de radiologue
0 10 20 Kilomètres

Source : RPPS au 1er janvier 2023, Traitements Drees et Fnors

Localisation des établissements autorisés : chirurgie cancer digestifs, chirurgie cancer du sein, chimiothérapie

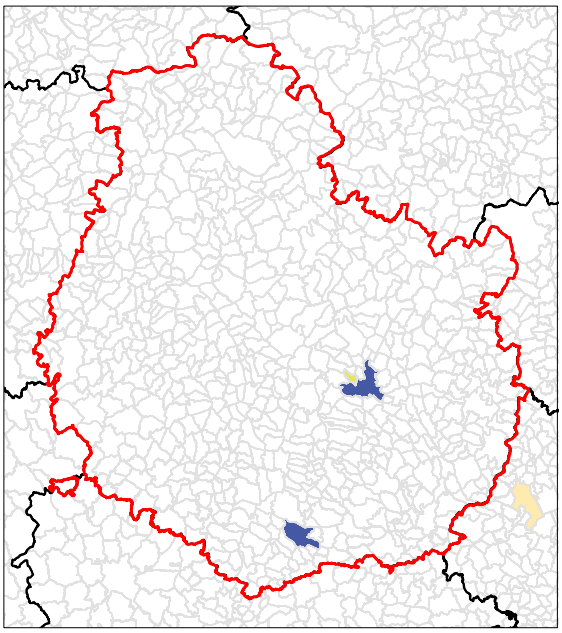

Chirurgie cancer digestif seule
0 10 20 Kilomètres
Chirurgie cancer du sein seule
Chimiothérapie seule
Chirurgie cancer digestif et cancer du sein
Chirurgie cancer digestif et chimiothérapie
Chirurgie cancer du sein et chimiothérapie
Chirurgie cancer digestif, cancer du sein et chimiothérapie

Source : Base ARHGOS au 14 mars 2024 - INCa, Exploitation Fnors

Part de la population selon les temps d'accès aux différents services (%)

	Moins de 15 min	15 à 29 min	30 à 59 min	1h et plus
Médecins généralistes	98,4	1,6	0,0	0,0
Radiologues	70,1	22,2	6,2	1,5
Centre autorisé chirurgie cancers du sein	57,5	23,3	10,1	9,1
Centre autorisé chirurgie cancers digestifs	57,8	23,5	11,9	6,7
Centre autorisé chimiothérapie	57,7	22,3	13,2	6,8

Sources : RPPS au 1er janvier 2023, Traitements Drees et Fnors, INCa 2024, Metric-OSRM, Exploitation Fnors

Cancer du sein

2 473 femmes ont eu un cancer du sein entre le 1er janvier 2018 et le 31 décembre 2022 dans le département



	Nom indicateur	Valeur département*	Valeur région*	Minimum en France*	Graphique synthétique	Maximum en France*
Dépistage	29. Mammographie dans les 12 à 36 mois avant le traitement	338,1	311,9	173,1		358,6
	30. Biopsie dans l'année avant le traitement	956,1	913,0	751,6		956,1
Diagnostic	31. Cancer du sein in situ ou invasif localisé	801,4	809,8	745,2		944,3
	32. Cancer du sein avec métastases	21,1	19,9	9,0		37,6
Traitement	33. Chirurgie conservatrice	663,4	704,9	529,4		780,9
	34. Mastectomie totale	288,9	259,1	175,2		379,4
	35. Chimio-thérapie conventionnelle	409,9	453,3	363,9		635,6
	36. Chimio-thérapie néoadjuvante	256,1	256,4	203,1		420,2
	37. Chimio-thérapie adjuvante	317,0	355,2	269,4		445,2
	38. Thérapies ciblées	146,7	158,2	108,0		206,9
	39. Radiothérapie	793,5	815,1	604,4		860,0
	40. Hormonothérapie	644,4	665,3	488,0		755,3
	41. Soins palliatifs	16,9	19,7	10,8		139,2
Devenir	42. Reconstruction mammaire après mastectomie totale (dans les 3 ans)	401,1	399,6	276,3		681,0
	43. Reconstruction mammaire après mastectomie totale ou partielle (dans les 3 ans)	250,7	291,7	155,1		677,7
	44. En vie sans rechute ni métastase à 3 ans	833,6	829,6	684,8		910,2
	45. Reprise de traitement ou apparition de métastases dans les 3 ans	98,2	94,2	45,6		155,4
	46. Décès dans les 3 ans	61,6	68,1	34,1		147,5

** Taux standardisés pour 1 000 habitants.*
Sources : SNDS (DCIR Inter Régime - PMSI MCO), Exploitation ORS-Fnors

Cancer du côlon et du rectum

1 551 personnes ont eu un cancer colorectal entre le 1er janvier 2018 et le 31 décembre 2022 dans le département



	Nom indicateur	Valeur département*	Valeur région*	Minimum en France*	Graphique synthétique	Maximum en France*
Dépistage	47. Dépistage organisé dans les 30 mois avant le traitement	156,3	164,2	66,1		212,7
	48. Présence de facteurs de risques élevés de cancer colorectal	91,6	54,7	7,2		112,6
Diagnostic	49. Bilan de diagnostic et d'extension complet avant le 1er traitement	453,1	441,4	194,5		623,7
	50.Cancer in situ	87,2	54,7	12,8		428,1
	51. Cancer invasif non métastatique	518,6	570,3	345,9		727,6
	52. Cancer invasif avec métastases synchrones	394,2	375,0	199,8		464,5
	53. Autre cancer actif la même année	150,1	151,2	77,9		319,4
	54. Cancer du côlon	589,1	611,3	541,5		740,3
	55. Cancer du rectum	387,9	351,2	213,2		433,1
	56. Cancer du côlon et du rectum	23,0	37,5	12,3		91,9
Traitement	57. Parcours chirurgical en urgence	135,6	98,0	39,2		221,6
	58. Parcours chirurgical non urgent	629,5	622,7	481,0		687,3
	59. Parcours non chirurgical	234,9	279,3	195,8		400,1
	60. Exérèse endoscopique seule	118,2	121,5	44,8		428,3
	61. Chirurgie carcinologique seule	318,0	264,9	171,1		357,3
	62. Traitement néo adj et chirurgie carcinologique (avec ou sans trait adjuvant)	194,7	181,3	72,9		232,5
	63. Chirurgie carcinologique et traitement adjuvant	216,7	250,2	148,9		324,2
	64. Chimiothérapie ou radiothérapie sans chirurgie	151,5	181,4	84,8		356,8
Devenir	65. En vie sans rechute ni métastase à 3 ans	767,5	763,9	653,9		879,0
	66. Apparition de métastases au cours des 3 premières années de traitement	180,0	139,4	50,8		230,3
	67. Reprise de traitement (après un arrêt d'au moins 6 mois) au cours des 3 premières années de traitement	178,9	144,5	46,7		236,0
	68. Décès dans les 3 ans	170,6	196,1	133,2		328,2

** Taux standardisés pour 1 000 habitants.*
Source : SNDS (DCIR Inter Régime - PMSI MCO). Exploitation ORS-Fnors

Cancer du pancréas

701 personnes ont eu un cancer du pancréas entre le 1er janvier 2018 et le 31 décembre 2022 dans le département



	Nom indicateur	Valeur département*	Valeur région*	Minimum en France*	Graphique synthétique	Maximum en France*
Diagnostic	69. Niveau de gravité au diagnostic élevé *(métastases synchrones)*	525,2	506,9	232,6		645,5
Traitement	70. Pas de traitement *(ni chirurgie, ni chimiothérapie)*	312,2	285,0	176,4		465,7
	71. Chimiothérapie seule**	585,7	639,5	288,8		816,6
	72. Chimiothérapie néoadjuvante et chirurgie thérapeutique**	30,3	57,2	14,5		274,3
	73. Chirurgie thérapeutique et chimiothérapie adjuvante**	82,1	78,1	29,9		329,1
Devenir	74. Décès dans les 3 mois après le diagnostic	186,3	203,8	123,0		331,0
	75. Décès dans les 3 à 6 mois après le diagnostic	113,3	102,0	27,7		290,6
	76. Décès dans les 6 à 12 mois après le diagnostic	132,4	160,1	73,0		322,1
	77. Décès plus d'un an après le diagnostic	95,7	81,1	13,0		159,2

** Taux standardisés pour 1 000 habitants.*
*** Parmi les patients ayant eu un traitement*
Source : SNDS (DCIR Inter Régime - PMSI MCO). Exploitation ORS-Fnors

Caractéristiques démographiques et sociales du territoire - 21#46

Typologie sociale du territoire à l'échelle communale

Sources : Insee, État civil, RP, DGFIP, Cnaf, CCMSA - Exploitation ORS-Fnors
La composition communale du territoire est disponible en cliquant ici

Comment les territoires d'études ont été bâtis ?

Notre objectif lors de la construction de ces territoires était de proposer des zones :

- suffisamment fine pour mesurer des disparités territoriales ;
- ayant des caractéristiques sociales relativement proches en leurs sein ;
- suffisamment peuplées pour disposer d'indicateurs fiables.

Les variables et analyses utilisées pour construire la typologie sociale présentée page 2 ont été mobilisées.

Les territoires ont été construits en agrégeant les communes selon leurs caractéristiques sociales en respectant la contiguïté géographique, sans contrainte de frontière administrative, et avec une taille minimale de la population fixée à environ 100 000 habitants.

411 zones différentes pouvant pour certaines être à cheval sur un ou plusieurs départements ont ainsi été définies pour la France (hors Mayotte).

Plus d'information sur la méthode de construction de la typologie : lien rapport

Répartition des communes et de la population selon les classes de la typologie sociale

Classes de typologie	Communes		Population	
	Nombre	Part (%)	Nombre	Part (%)
Situation sociale la plus défavorisée	0	0,0 %	0	0,0 %
Situation sociale défavorable	0	0,0 %	0	0,0 %
Situation sociale plutôt défavorable	0	0,0 %	0	0,0 %
Situation sociale intermédiaire moins de cadres et de professions intellectuelles supérieures, davantage de foyers non imposés, un peu moins d'allocataires du RSA et un peu plus pour l'AAH, un peu plus de jeunes peu ou pas diplômés	0	0,0 %	0	0,0 %
Situation sociale intermédiaire Davantage de cadres et de professions intellectuelles supérieures, moins de foyers non imposés, un peu plus d'allocataires du RSA et de chômeurs, un peu moins d'allocataires de l'AAH	28	80,0 %	103 477	91,0 %
Situation sociale plutôt favorable part de cadres et de professions intellectuelles supérieures les plus élevées	7	20,0 %	10 246	9,0 %
Situation sociale favorable moins de cadres et de professions intellectuelles supérieures	0	0,0 %	0	0,0 %
Situation sociale la plus favorable un peu plus de cadres et professions intellectuelles supérieures	0	0,0 %	0	0,0 %

Caractéristiques démographiques et sociales du territoire - 21#46

	Nom indicateur	Valeur territoire	Valeur département	Minimum en France	Graphique synthétique	Maximum en France
Caractéristiques démographiques	1. Densité de population	311,8	61,1	1,9		38 851,0
	2. Rapport de dépendance *(nombre de personnes âgées de moins de 15 ans et de 65 ans ou plus pour 100 personnes âgées de 15 à 64 ans)*	86,0	79,3	45,8		107,8
	3. Indice de vieillissement *(nombre de personnes âgées de 65 ans et plus pour 100 jeunes de moins de 20 ans)*	95,2	95,7	8,6		196,0
	4. Part des habitants de 18 ans et plus	78,8 %	80,6 %	57,5 %		86,6 %
	5. Part des habitants de 50-74 ans	32,0 %	30,6 %	13,4 %		40,1 %
	6. Part des femmes de 50-74 ans	17,1 %	16,0 %	6,4 %		21,2 %
	7. Taux d'accroissement annuel moyen de la population	0,4	0,2	-1,4		2,4
	8. Part de personnes de 60 ans et plus vivant seules à domicile	28,0 %	32,2 %	21,8 %		49,0 %
	9. Taux de fécondité des femmes de 12-20 ans	5,1	3,9	0,5		64,5
Caractéristiques sociales	10. Part de jeunes de 25-34 ans non scolarisés pas ou peu diplômés (au plus brevet des collèges)	13,2 %	11,6 %	2,6 %		50,4 %
	11. Taux d'activité des 15-64 ans	75,4 %	74,9 %	57,4 %		83,0 %
	12. Part des cadres et professions intellectuelles supérieures de 15 ans et plus ayant un emploi	18,8 %	17,2 %	7,1 %		57,3 %
	13. Part de chômeurs de 15 ans et plus (au sens du recensement)	10,0 %	10,0 %	5,9 %		35,3 %
	14. Part d'enfants de moins de 25 ans vivant dans une famille sans actif occupé	10,1 %	9,0 %	2,4 %		61,8 %
	15. Part de foyers fiscaux non imposés	47,4 %	51,4 %	30,8 %		81,3 %
	16. Taux de personnes couvertes par une allocation	47,5 %	47,2 %	24,4 %		80,4 %
	17. Taux d'allocataires du RSA	4,0 %	3,9 %	1,3 %		37,0 %
	18. Taux de personnes couvertes par le RSA	3,7 %	3,6 %	0,9 %		29,6 %
	19. Taux d'allocataires de 20-64 ans de l'AAH	3,2 %	3,0 %	0,7 %		7,7 %
	20. Part de ménages ne possédant pas de voiture	12,6 %	17,0 %	4,2 %		79,0 %
Caractéristiques environnementales	21. Part des surfaces agricoles en conversion biologiques	1,9 %	1,3 %	0,0 %		97,2 %
	22. Part des surfaces biologiques totales (certifiées bio et en conversion)	14,3 %	12,7 %	0,0 %		97,2 %
	23. Part de population du territoire vivant en zones vulnérables aux nitrates d'origine agricole	100,0 %	95,1 %	0,0 %		100,0 %
	24. Densité (pour 100 km²) d'installations classées pour la protection de l'environnement	26,0	5,8	0,0		353,2
	25. Densité d'anciens sites industriels et activités de service	31,3	9,8	0,0		10 179,4
	26. Densité de sites et sols pollués ou potentiellement pollués appelant une action des pouvoirs publics	3,8	0,7	0,0		254,7
	27. Densité de sites « Secteurs d'information sur les sols » (SIS)	1,4	0,2	0,0		169,8
	28. Part des ménages en précarité énergétique logement en 2018	9,7 %	15,4 %	5,0 %		24,9 %

Unité, période, sources des indicateurs : voir détail en avant-dernière page

Cancer du sein - 21#46

593 femmes ont eu un cancer du sein entre le 1er janvier 2018 et le 31 décembre 2022 dans le territoire

Ce territoire fait partie de la classe C des parcours des femmes présentant un cancer du sein qui se caractérise de la manière suivante :
Territoires avec un diagnostic de cancer plutôt précoce, plus souvent traité par chimiothérapie néo-adjuvante mais moins par chimiothérapie conventionnelle, radiothérapie ou hormonothérapie, avec un bon dépistage des femmes de 50-74 ans. Au niveau socio-démographique, ces territoires sont plus densément peuplés et socialement plutôt favorisés. Concernant l'offre de soins, ils sont en moyenne plus proches des structures de soins pour le diagnostic et le traitement des cancers, mais les personnes ont moins de médecin traitant en activité qu'en moyenne en France.



	Nom indicateur	Valeur territoire*	Valeur département*	Minimum en France*	Graphique synthétique	Maximum en France*
Dépistage	29. Mammographie dans les 12 à 36 mois avant le traitement	378,0	338,1	154,4		410,0
	30. Biopsie dans l'année avant le traitement	967,9	956,1	720,2		971,3
Diagnostic	31. Cancer du sein in situ ou invasif localisé	834,3	801,4	694,3		965,8
	32. Cancer du sein avec métastases	17,9	21,1	3,2		47,4
Traitement	33. Chirurgie conservatrice	643,8	663,4	513,5		816,7
	34. Mastectomie totale	289,6	288,9	135,7		408,9
	35. Chimiothérapie conventionnelle	366,9	409,9	311,3		640,8
	36. Chimiothérapie néoadjuvante	245,3	256,1	170,4		449,6
	37. Chimiothérapie adjuvante	267,9	317,0	245,8		489,9
	38. Thérapies ciblées	147,3	146,7	100,8		235,2
	39. Radiothérapie	766,2	793,5	604,7		890,9
	40. Hormonothérapie	657,6	644,4	481,6		758,2
	41. Soins palliatifs	16,2	16,9	4,3		138,8
Devenir	42. Reconstruction mammaire après mastectomie totale	450,3	401,1	155,4		818,5
	43. Reconstruction mammaire après mastectomie totale ou partielle	274,0	250,7	137,4		870,5
	44. En vie sans rechute ni métastase à 3 ans	845,7	833,6	664,6		899,6
	45. Reprise de traitement ou apparition de métastases dans les 3 ans	95,4	98,2	45,0		191,3
	46. Décès dans les 3 ans	57,2	61,6	26,5		180,6

** Taux standardisés pour 1 000 habitants.*
Sources : SNDS (DCIR Inter Régime - PMSI MCO), Exploitation ORS-Fnors

Cancer du côlon et du rectum - 21#46

311 personnes ont eu un cancer colorectal entre le 1er janvier 2018 et le 31 décembre 2022 dans le territoire

Ce territoire fait partie de la classe E des parcours des personnes présentant un cancer du côlon et du rectum qui se caractérise de la manière suivante :
Territoires avec un diagnostic de cancer tardif, surtout traité par chirurgie et un bon dépistage chez les personnes de 50 à 74 ans. Au niveau socio-démographique, ces territoires sont moins densément peuplés et la population y est plutôt favorisée. Concernant l'offre de soins, l'accès aux médecins généralistes est plus aisé dans cette classe qu'en moyenne en France.



	Nom indicateur*	Valeur territoire*	Valeur département*	Minimum en France*	Graphique synthétique	Maximum en France*
Dépistage	47. Dépistage organisé dans les 30 mois avant le traitement	142,1	156,3	55,6		260,4
Dépistage	48. Présence de facteurs de risques élevés de cancer colorectal	66,1	91,6	0,0		139,9
Diagnostic	49. Bilan de diagnostic et d'extension complet avant le 1er traitement	464,4	453,1	134,3		843,3
Diagnostic	50. Cancer in situ	82,9	87,2	7,1		500,1
Diagnostic	51. Cancer invasif non métastatique	521,5	518,6	306,0		796,6
Diagnostic	52. Cancer invasif avec métastases synchrones	395,7	394,2	140,4		512,9
Diagnostic	53. Autre cancer actif la même année	156,0	150,1	53,8		372,1
Diagnostic	54. Cancer du côlon	564,1	589,1	391,5		778,9
Diagnostic	55. Cancer du rectum	408,9	387,9	183,5		537,8
Diagnostic	56. Cancer du côlon et du rectum	27,0	23,0	4,7		143,5
Traitement	57. Parcours chirurgical en urgence	89,8	135,6	28,8		287,6
Traitement	58. Parcours chirurgical non urgent	718,3	629,5	356,9		776,1
Traitement	59. Parcours non chirurgical	191,9	234,9	149,1		591,4
Traitement	60. Exérèse endoscopique seule	101,7	118,2	33,4		523,6
Traitement	61. Chirurgie carcinologique seule	319,8	318,0	138,6		415,0
Traitement	62. Traitement néo adj et chirurgie carcinologique (avec ou sans trait adjuvant)	173,5	194,7	40,8		293,4
Traitement	63. Chirurgie carcinologique et traitement adjuvant	258,2	216,7	60,7		436,9
Traitement	64. Chimiothérapie ou radiothérapie sans chirurgie	146,6	151,5	67,4		406,9
Devenir	65. En vie sans rechute ni métastase à 3 ans	698,9	767,5	331,4		919,0
Devenir	66. Apparition de métastases au cours des 3 premières années de traitement	269,9	180,0	17,1		416,0
Devenir	67. Reprise de traitement (après un arrêt d'au moins 6 mois) au cours des 3 premières années de traitement	230,5	178,9	27,3		574,6
Devenir	68. Décès dans les 3 ans	120,6	170,6	71,4		490,0

** Taux standardisé pour 1 000 habitants.*
Source : SNDS (DCIR Inter Régime - PMSI MCO). Exploitation ORS-Fnors

Caractéristiques démographiques et sociales du territoire - 21#88

Typologie sociale du territoire à l'échelle communale

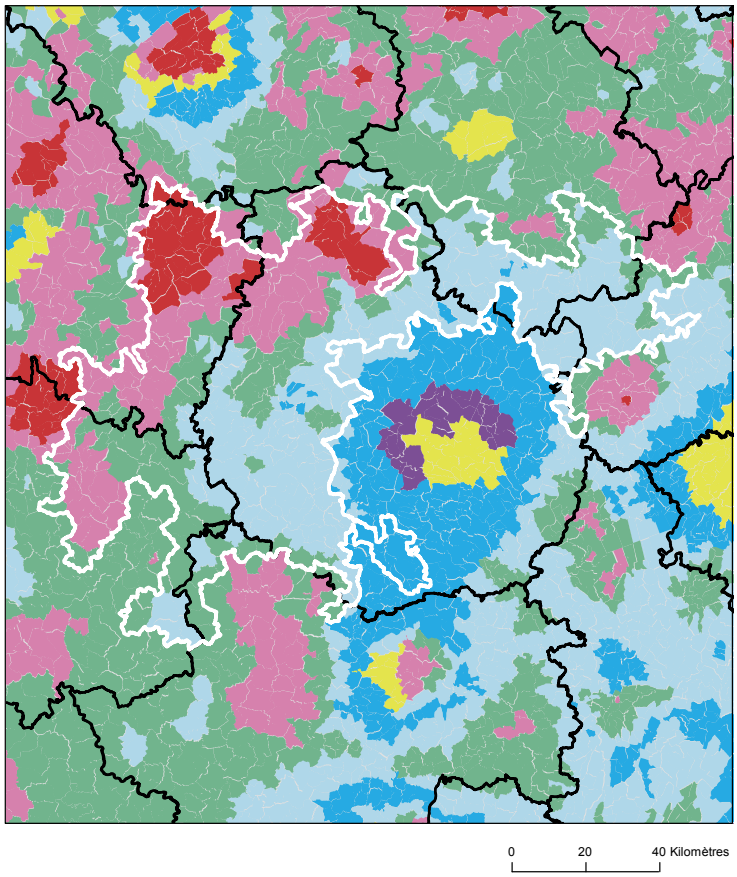

Sources : Insee, État civil, RP, DGFIP, Cnaf, CCMSA - Exploitation ORS-Fnors
La composition communale du territoire est disponible en cliquant ici

Comment les territoires d'études ont été bâtis ?

Notre objectif lors de la construction de ces territoires était de proposer des zones :

- suffisamment fine pour mesurer des disparités territoriales ;
- ayant des caractéristiques sociales relativement proches en leurs sein ;
- suffisamment peuplées pour disposer d'indicateurs fiables.

Les variables et analyses utilisées pour construire la typologie sociale présentée page 2 ont été mobilisées.

Les territoires ont été construits en agrégeant les communes selon leurs caractéristiques sociales en respectant la contiguïté géographique, sans contrainte de frontière administrative, et avec une taille minimale de la population fixée à environ 100 000 habitants.

411 zones différentes pouvant pour certaines être à cheval sur un ou plusieurs départements ont ainsi été définies pour la France (hors Mayotte).

Plus d'information sur la méthode de construction de la typologie : lien rapport

Répartition des communes et de la population selon les classes de la typologie sociale

Classes de typologie	Communes		Population	
	Nombre	Part (%)	Nombre	Part (%)
Situation sociale la plus défavorisée	50	8,0 %	19 754	11,2 %
Situation sociale défavorable	125	20,1 %	35 789	20,3 %
Situation sociale plutôt défavorable	0	0,0 %	0	0,0 %
Situation sociale intermédiaire moins de cadres et de professions intellectuelles supérieures, davantage de foyers non imposés, un peu moins d'allocataires du RSA et un peu plus pour l'AAH, un peu plus de jeunes peu ou pas diplômés	153	24,6 %	38 234	21,7 %
Situation sociale intermédiaire Davantage de cadres et de professions intellectuelles supérieures, moins de foyers non imposés, un peu plus d'allocataires du RSA et de chômeurs, un peu moins d'allocataires de l'AAH	0	0,0 %	0	0,0 %
Situation sociale plutôt favorable part de cadres et de professions intellectuelles supérieures les plus élevées	0	0,0 %	0	0,0 %
Situation sociale favorable moins de cadres et de professions intellectuelles supérieures	266	42,8 %	53 372	30,3 %
Situation sociale la plus favorable un peu plus de cadres et professions intellectuelles supérieures	28	4,5 %	29 210	16,6 %

Caractéristiques démographiques et sociales du territoire - 21#88

	Nom indicateur	Valeur territoire	Valeur département	Minimum en France	Graphique synthétique	Maximum en France
Caractéristiques démographiques	1. Densité de population	18,8	61,1	1,9		38 851,0
	2. Rapport de dépendance *(nombre de personnes âgées de moins de 15 ans et de 65 ans ou plus pour 100 personnes âgées de 15 à 64 ans)*	93,1	79,3	45,8		107,8
	3. Indice de vieillissement *(nombre de personnes âgées de 65 ans et plus pour 100 jeunes de moins de 20 ans)*	150,0	95,7	8,6		196,0
	4. Part des habitants de 18 ans et plus	82,3 %	80,6 %	57,5 %		86,6 %
	5. Part des habitants de 50-74 ans	37,4 %	30,6 %	13,4 %		40,1 %
	6. Part des femmes de 50-74 ans	18,9 %	16,0 %	6,4 %		21,2 %
	7. Taux d'accroissement annuel moyen de la population	-0,7	0,2	-1,4		2,4
	8. Part de personnes de 60 ans et plus vivant seules à domicile	32,8 %	32,2 %	21,8 %		49,0 %
	9. Taux de fécondité des femmes de 12-20 ans	6,3	3,9	0,5		64,5
Caractéristiques sociales	10. Part de jeunes de 25-34 ans non scolarisés pas ou peu diplômés (au plus brevet des collèges)	14,1 %	11,6 %	2,6 %		50,4 %
	11. Taux d'activité des 15-64 ans	75,4 %	74,9 %	57,4 %		83,0 %
	12. Part des cadres et professions intellectuelles supérieures de 15 ans et plus ayant un emploi	9,9 %	17,2 %	7,1 %		57,3 %
	13. Part de chômeurs de 15 ans et plus (au sens du recensement)	10,1 %	10,0 %	5,9 %		35,3 %
	14. Part d'enfants de moins de 25 ans vivant dans une famille sans actif occupé	10,1 %	9,0 %	2,4 %		61,8 %
	15. Part de foyers fiscaux non imposés	58,8 %	51,4 %	30,8 %		81,3 %
	16. Taux de personnes couvertes par une allocation	40,9 %	47,2 %	24,4 %		80,4 %
	17. Taux d'allocataires du RSA	4,1 %	3,9 %	1,3 %		37,0 %
	18. Taux de personnes couvertes par le RSA	3,7 %	3,6 %	0,9 %		29,6 %
	19. Taux d'allocataires de 20-64 ans de l'AAH	4,8 %	3,0 %	0,7 %		7,7 %
	20. Part de ménages ne possédant pas de voiture	12,5 %	17,0 %	4,2 %		79,0 %
Caractéristiques environnementales	21. Part des surfaces agricoles en conversion biologiques	1,1 %	1,3 %	0,0 %		97,2 %
	22. Part des surfaces biologiques totales (certifiées bio et en conversion)	12,3 %	12,7 %	0,0 %		97,2 %
	23. Part de population du territoire vivant en zones vulnérables aux nitrates d'origine agricole	75,7 %	95,1 %	0,0 %		100,0 %
	24. Densité (pour 100 km²) d'installations classées pour la protection de l'environnement	2,8	5,8	0,0		353,2
	25. Densité d'anciens sites industriels et activités de service	7,4	9,8	0,0		10 179,4
	26. Densité de sites et sols pollués ou potentiellement pollués appelant une action des pouvoirs publics	0,2	0,7	0,0		254,7
	27. Densité de sites « Secteurs d'information sur les sols » (SIS)	0,1	0,2	0,0		169,8
	28. Part des ménages en précarité énergétique logement en 2018	24,0 %	15,4 %	5,0 %		24,9 %

Unité, période, sources des indicateurs : voir détail en avant-dernière page

Cancer du sein - 21#88

884 femmes ont eu un cancer du sein entre le 1er janvier 2018 et le 31 décembre 2022 dans le territoire

Ce territoire fait partie de la classe B des parcours des femmes présentant un cancer du sein qui se caractérise de la manière suivante :
Territoires avec un diagnostic de cancer plus tardif (davantage de cancer du sein diagnostiqué invasif avec métastases synchrones), surtout traité par chimiothérapie, thérapie ciblée et mastectomie, avec des rechutes plus fréquentes qu'en moyenne en France. Au niveau socio-démographique, ces territoires sont moins densément peuplés, avec une population légèrement plus âgée et davantage précaire. Concernant l'offre de soins, on y retrouve davantage de patients ayant un médecin traitant, mais l'accès aux traitements en cancérologie y est plus difficile.



	Nom indicateur	Valeur territoire*	Valeur département*	Minimum en France*	Graphique synthétique	Maximum en France*
Dépistage	29. Mammographie dans les 12 à 36 mois avant le traitement	319,9	338,1	154,4		410,0
	30. Biopsie dans l'année avant le traitement	900,5	956,1	720,2		971,3
Diagnostic	31. Cancer du sein in situ ou invasif localisé	762,3	801,4	694,3		965,8
	32. Cancer du sein avec métastases	29,6	21,1	3,2		47,4
Traitement	33. Chirurgie conservatrice	624,5	663,4	513,5		816,7
	34. Mastectomie totale	309,0	288,9	135,7		408,9
	35. Chimiothérapie conventionnelle	491,1	409,9	311,3		640,8
	36. Chimiothérapie néoadjuvante	282,9	256,1	170,4		449,6
	37. Chimiothérapie adjuvante	370,6	317,0	245,8		489,9
	38. Thérapies ciblées	159,4	146,7	100,8		235,2
	39. Radiothérapie	814,3	793,5	604,7		890,9
	40. Hormonothérapie	677,8	644,4	481,6		758,2
	41. Soins palliatifs	31,9	16,9	4,3		138,8
Devenir	42. Reconstruction mammaire après mastectomie totale	370,7	401,1	155,4		818,5
	43. Reconstruction mammaire après mastectomie totale ou partielle	249,5	250,7	137,4		870,5
	44. En vie sans rechute ni métastase à 3 ans	808,5	833,6	664,6		899,6
	45. Reprise de traitement ou apparition de métastases dans les 3 ans	113,8	98,2	45,0		191,3
	46. Décès dans les 3 ans	70,6	61,6	26,5		180,6

** Taux standardisés pour 1 000 habitants.*
Sources : SNDS (DCIR Inter Régime - PMSI MCO), Exploitation ORS-Fnors

Cancer du côlon et du rectum - 21#88

691 personnes ont eu un cancer colorectal entre le 1er janvier 2018 et le 31 décembre 2022 dans le territoire

Ce territoire fait partie de la classe F des parcours des personnes présentant un cancer du côlon et du rectum qui se caractérise de la manière suivante :
Territoires avec un diagnostic de cancer relativement précoce, surtout traité par chirurgie, avec des rechutes moins fréquentes et un bon niveau de dépistage chez les personnes de 50 à 74 ans. Au niveau socio-démographique, ces territoires sont moins densément peuplés et un peu plus favorisés socialement qu'en moyenne en France. Concernant l'offre de soins, cette classe se caractérise par un accès aux médecins généralistes et aux traitements en cancérologie plutôt aisé.



	Nom indicateur*	Valeur territoire*	Valeur département*	Minimum en France*	Graphique synthétique	Maximum en France*
Dépistage	47. Dépistage organisé dans les 30 mois avant le traitement	148,3	156,3	55,6		260,4
Dépistage	48. Présence de facteurs de risques élevés de cancer colorectal	65,0	91,6	0,0		139,9
Diagnostic	49. Bilan de diagnostic et d'extension complet avant le 1er traitement	404,5	453,1	134,3		843,3
Diagnostic	50. Cancer in situ	96,4	87,2	7,1		500,1
Diagnostic	51. Cancer invasif non métastatique	604,5	518,6	306,0		796,6
Diagnostic	52. Cancer invasif avec métastases synchrones	299,1	394,2	140,4		512,9
Diagnostic	53. Autre cancer actif la même année	105,0	150,1	53,8		372,1
Diagnostic	54. Cancer du côlon	633,6	589,1	391,5		778,9
Diagnostic	55. Cancer du rectum	348,5	387,9	183,5		537,8
Diagnostic	56. Cancer du côlon et du rectum	17,9	23,0	4,7		143,5
Traitement	57. Parcours chirurgical en urgence	187,7	135,6	28,8		287,6
Traitement	58. Parcours chirurgical non urgent	580,4	629,5	356,9		776,1
Traitement	59. Parcours non chirurgical	231,9	234,9	149,1		591,4
Traitement	60. Exérèse endoscopique seule	148,3	118,2	33,4		523,6
Traitement	61. Chirurgie carcinologique seule	312,1	318,0	138,6		415,0
Traitement	62. Traitement néo adj et chirurgie carcinologique (avec ou sans trait adjuvant)	192,3	194,7	40,8		293,4
Traitement	63. Chirurgie carcinologique et traitement adjuvant	216,6	216,7	60,7		436,9
Traitement	64. Chimiothérapie ou radiothérapie sans chirurgie	130,6	151,5	67,4		406,9
Devenir	65. En vie sans rechute ni métastase à 3 ans	856,3	767,5	331,4		919,0
Devenir	66. Apparition de métastases au cours des 3 premières années de traitement	70,0	180,0	17,1		416,0
Devenir	67. Reprise de traitement (après un arrêt d'au moins 6 mois) au cours des 3 premières années de traitement	71,7	178,9	27,3		574,6
Devenir	68. Décès dans les 3 ans	210,8	170,6	71,4		490,0

** Taux standardisé pour 1 000 habitants.*
Source : SNDS (DCIR Inter Régime - PMSI MCO). Exploitation ORS-Fnors

Caractéristiques démographiques et sociales du territoire - 21#90

Typologie sociale du territoire à l'échelle communale

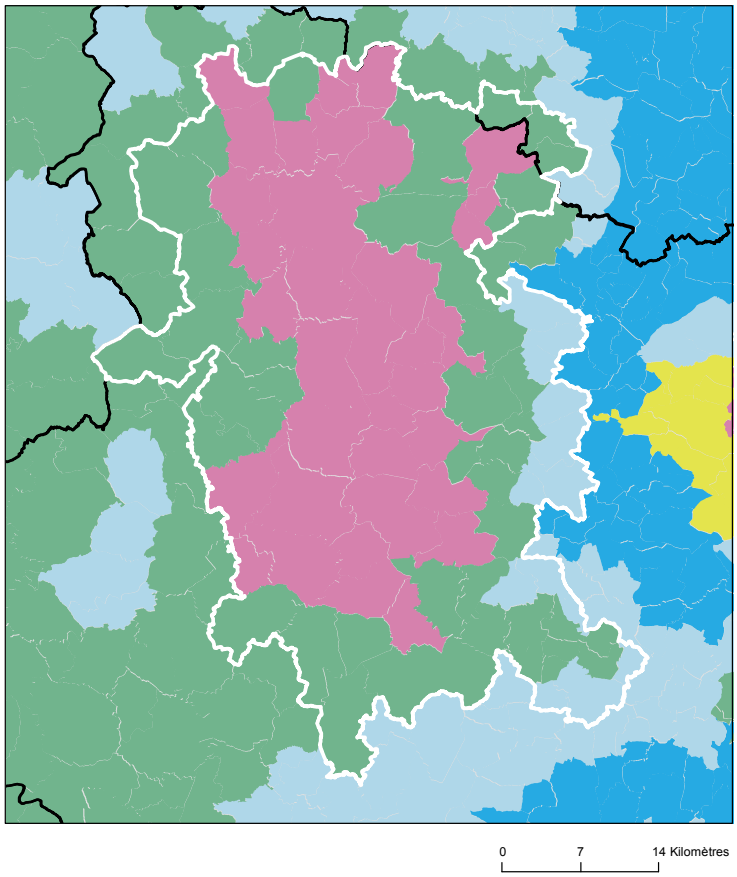

Sources : Insee, État civil, RP, DGFIP, Cnaf, CCMSA - Exploitation ORS-Fnors
La composition communale du territoire est disponible en cliquant ici

Comment les territoires d'études ont été bâtis ?

Notre objectif lors de la construction de ces territoires était de proposer des zones :

- suffisamment fine pour mesurer des disparités territoriales ;
- ayant des caractéristiques sociales relativement proches en leurs sein ;
- suffisamment peuplées pour disposer d'indicateurs fiables.

Les variables et analyses utilisées pour construire la typologie sociale présentée page 2 ont été mobilisées.

Les territoires ont été construits en agrégeant les communes selon leurs caractéristiques sociales en respectant la contiguïté géographique, sans contrainte de frontière administrative, et avec une taille minimale de la population fixée à environ 100 000 habitants.

411 zones différentes pouvant pour certaines être à cheval sur un ou plusieurs départements ont ainsi été définies pour la France (hors Mayotte).

Plus d'information sur la méthode de construction de la typologie : lien rapport

Répartition des communes et de la population selon les classes de la typologie sociale

Classes de typologie	Communes		Population	
	Nombre	Part (%)	Nombre	Part (%)
Situation sociale la plus défavorisée	0	0,0 %	0	0,0 %
Situation sociale défavorable	35	38,9 %	91 643	73,1 %
Situation sociale plutôt défavorable	0	0,0 %	0	0,0 %
Situation sociale intermédiaire moins de cadres et de professions intellectuelles supérieures, davantage de foyers non imposés, un peu moins d'allocataires du RSA et un peu plus pour l'AAH, un peu plus de jeunes peu ou pas diplômés	42	46,7 %	28 931	23,1 %
Situation sociale intermédiaire Davantage de cadres et de professions intellectuelles supérieures, moins de foyers non imposés, un peu plus d'allocataires du RSA et de chômeurs, un peu moins d'allocataires de l'AAH	0	0,0 %	0	0,0 %
Situation sociale plutôt favorable part de cadres et de professions intellectuelles supérieures les plus élevées	0	0,0 %	0	0,0 %
Situation sociale favorable moins de cadres et de professions intellectuelles supérieures	13	14,4 %	4 720	3,8 %
Situation sociale la plus favorable un peu plus de cadres et professions intellectuelles supérieures	0	0,0 %	0	0,0 %

Caractéristiques démographiques et sociales du territoire - 21#90

	Nom indicateur	Valeur territoire	Valeur département	Minimum en France	Graphique synthétique	Maximum en France
Caractéristiques démographiques	1. Densité de population	67,0	61,1	1,9		38 851,0
	2. Rapport de dépendance *(nombre de personnes âgées de moins de 15 ans et de 65 ans ou plus pour 100 personnes âgées de 15 à 64 ans)*	95,6	79,3	45,8		107,8
	3. Indice de vieillissement *(nombre de personnes âgées de 65 ans et plus pour 100 jeunes de moins de 20 ans)*	140,8	95,7	8,6		196,0
	4. Part des habitants de 18 ans et plus	81,8 %	80,6 %	57,5 %		86,6 %
	5. Part des habitants de 50-74 ans	36,1 %	30,6 %	13,4 %		40,1 %
	6. Part des femmes de 50-74 ans	18,8 %	16,0 %	6,4 %		21,2 %
	7. Taux d'accroissement annuel moyen de la population	-0,7	0,2	-1,4		2,4
	8. Part de personnes de 60 ans et plus vivant seules à domicile	33,1 %	32,2 %	21,8 %		49,0 %
	9. Taux de fécondité des femmes de 12-20 ans	7,3	3,9	0,5		64,5
Caractéristiques sociales	10. Part de jeunes de 25-34 ans non scolarisés pas ou peu diplômés (au plus brevet des collèges)	14,2 %	11,6 %	2,6 %		50,4 %
	11. Taux d'activité des 15-64 ans	72,2 %	74,9 %	57,4 %		83,0 %
	12. Part des cadres et professions intellectuelles supérieures de 15 ans et plus ayant un emploi	10,6 %	17,2 %	7,1 %		57,3 %
	13. Part de chômeurs de 15 ans et plus (au sens du recensement)	12,6 %	10,0 %	5,9 %		35,3 %
	14. Part d'enfants de moins de 25 ans vivant dans une famille sans actif occupé	12,9 %	9,0 %	2,4 %		61,8 %
	15. Part de foyers fiscaux non imposés	60,0 %	51,4 %	30,8 %		81,3 %
	16. Taux de personnes couvertes par une allocation	44,8 %	47,2 %	24,4 %		80,4 %
	17. Taux d'allocataires du RSA	4,6 %	3,9 %	1,3 %		37,0 %
	18. Taux de personnes couvertes par le RSA	4,6 %	3,6 %	0,9 %		29,6 %
	19. Taux d'allocataires de 20-64 ans de l'AAH	5,5 %	3,0 %	0,7 %		7,7 %
	20. Part de ménages ne possédant pas de voiture	14,8 %	17,0 %	4,2 %		79,0 %
Caractéristiques environnementales	21. Part des surfaces agricoles en conversion biologiques	0,3 %	1,3 %	0,0 %		97,2 %
	22. Part des surfaces biologiques totales (certifiées bio et en conversion)	3,8 %	12,7 %	0,0 %		97,2 %
	23. Part de population du territoire vivant en zones vulnérables aux nitrates d'origine agricole	10,3 %	95,1 %	0,0 %		100,0 %
	24. Densité (pour 100 km²) d'installations classées pour la protection de l'environnement	4,8	5,8	0,0		353,2
	25. Densité d'anciens sites industriels et activités de service	26,8	9,8	0,0		10 179,4
	26. Densité de sites et sols pollués ou potentiellement pollués appelant une action des pouvoirs publics	0,7	0,7	0,0		254,7
	27. Densité de sites « Secteurs d'information sur les sols » (SIS)	0,1	0,2	0,0		169,8
	28. Part des ménages en précarité énergétique logement en 2018	21,3 %	15,4 %	5,0 %		24,9 %

Unité, période, sources des indicateurs : voir détail en avant-dernière page

Cancer du sein - 21#90

624 femmes ont eu un cancer du sein entre le 1er janvier 2018 et le 31 décembre 2022 dans le territoire

Ce territoire fait partie de la classe B des parcours des femmes présentant un cancer du sein qui se caractérise de la manière suivante :
Territoires avec un diagnostic de cancer plus tardif (davantage de cancer du sein diagnostiqué invasif avec métastases synchrones), surtout traité par chimiothérapie, thérapie ciblée et mastectomie, avec des rechutes plus fréquentes qu'en moyenne en France. Au niveau socio-démographique, ces territoires sont moins densément peuplés, avec une population légèrement plus âgée et davantage précaire. Concernant l'offre de soins, on y retrouve davantage de patients ayant un médecin traitant, mais l'accès aux traitements en cancérologie y est plus difficile.



	Nom indicateur	Valeur territoire*	Valeur département*	Minimum en France*	Graphique synthétique	Maximum en France*
Dépistage	29. Mammographie dans les 12 à 36 mois avant le traitement	341,9	338,1	154,4		410,0
	30. Biopsie dans l'année avant le traitement	904,3	956,1	720,2		971,3
Diagnostic	31. Cancer du sein in situ ou invasif localisé	762,6	801,4	694,3		965,8
	32. Cancer du sein avec métastases	10,1	21,1	3,2		47,4
Traitement	33. Chirurgie conservatrice	707,8	663,4	513,5		816,7
	34. Mastectomie totale	256,5	288,9	135,7		408,9
	35. Chimiothérapie conventionnelle	521,2	409,9	311,3		640,8
	36. Chimiothérapie néoadjuvante	261,9	256,1	170,4		449,6
	37. Chimiothérapie adjuvante	413,5	317,0	245,8		489,9
	38. Thérapies ciblées	155,7	146,7	100,8		235,2
	39. Radiothérapie	822,7	793,5	604,7		890,9
	40. Hormonothérapie	697,0	644,4	481,6		758,2
	41. Soins palliatifs	18,2	16,9	4,3		138,8
Devenir	42. Reconstruction mammaire après mastectomie totale	450,4	401,1	155,4		818,5
	43. Reconstruction mammaire après mastectomie totale ou partielle	675,1	250,7	137,4		870,5
	44. En vie sans rechute ni métastase à 3 ans	845,6	833,6	664,6		899,6
	45. Reprise de traitement ou apparition de métastases dans les 3 ans	78,7	98,2	45,0		191,3
	46. Décès dans les 3 ans	72,6	61,6	26,5		180,6

** Taux standardisés pour 1 000 habitants.*
Sources : SNDS (DCIR Inter Régime - PMSI MCO), Exploitation ORS-Fnors

Cancer du côlon et du rectum - 21#90

468 personnes ont eu un cancer colorectal entre le 1er janvier 2018 et le 31 décembre 2022 dans le territoire

Ce territoire fait partie de la classe A des parcours des personnes présentant un cancer du côlon et du rectum qui se caractérise de la manière suivante :
Territoires avec moins de parcours chirurgicaux et des rechutes moins fréquentes qu'en moyenne en France. Au niveau socio-démographique, ces territoires sont relativement vieillissants et moins densément peuplés. Concernant l'offre de soins, l'accès aux traitements en cancérologie y est légèrement plus difficile qu'en moyenne en France.



	Nom indicateur*	Valeur territoire*	Valeur département*	Minimum en France*	Graphique synthétique	Maximum en France*
Dépistage	47. Dépistage organisé dans les 30 mois avant le traitement	146,3	156,3	55,6		260,4
Dépistage	48. Présence de facteurs de risques élevés de cancer colorectal	9,1	91,6	0,0		139,9
Diagnostic	49. Bilan de diagnostic et d'extension complet avant le 1er traitement	452,7	453,1	134,3		843,3
Diagnostic	50. Cancer in situ	21,7	87,2	7,1		500,1
Diagnostic	51. Cancer invasif non métastatique	590,4	518,6	306,0		796,6
Diagnostic	52. Cancer invasif avec métastases synchrones	387,9	394,2	140,4		512,9
Diagnostic	53. Autre cancer actif la même année	124,9	150,1	53,8		372,1
Diagnostic	54. Cancer du côlon	559,3	589,1	391,5		778,9
Diagnostic	55. Cancer du rectum	385,7	387,9	183,5		537,8
Diagnostic	56. Cancer du côlon et du rectum	55,0	23,0	4,7		143,5
Traitement	57. Parcours chirurgical en urgence	47,0	135,6	28,8		287,6
Traitement	58. Parcours chirurgical non urgent	583,3	629,5	356,9		776,1
Traitement	59. Parcours non chirurgical	369,6	234,9	149,1		591,4
Traitement	60. Exérèse endoscopique seule	174,7	118,2	33,4		523,6
Traitement	61. Chirurgie carcinologique seule	219,5	318,0	138,6		415,0
Traitement	62. Traitement néo adj et chirurgie carcinologique (avec ou sans trait adjuvant)	287,1	194,7	40,8		293,4
Traitement	63. Chirurgie carcinologique et traitement adjuvant	127,9	216,7	60,7		436,9
Traitement	64. Chimiothérapie ou radiothérapie sans chirurgie	187,6	151,5	67,4		406,9
Devenir	65. En vie sans rechute ni métastase à 3 ans	758,9	767,5	331,4		919,0
Devenir	66. Apparition de métastases au cours des 3 premières années de traitement	73,1	180,0	17,1		416,0
Devenir	67. Reprise de traitement (après un arrêt d'au moins 6 mois) au cours des 3 premières années de traitement	181,6	178,9	27,3		574,6
Devenir	68. Décès dans les 3 ans	147,2	170,6	71,4		490,0

** Taux standardisé pour 1 000 habitants.*
Source : SNDS (DCIR Inter Régime - PMSI MCO). Exploitation ORS-Fnors

Caractéristiques démographiques et sociales du territoire - 21#163

Typologie sociale du territoire à l'échelle communale

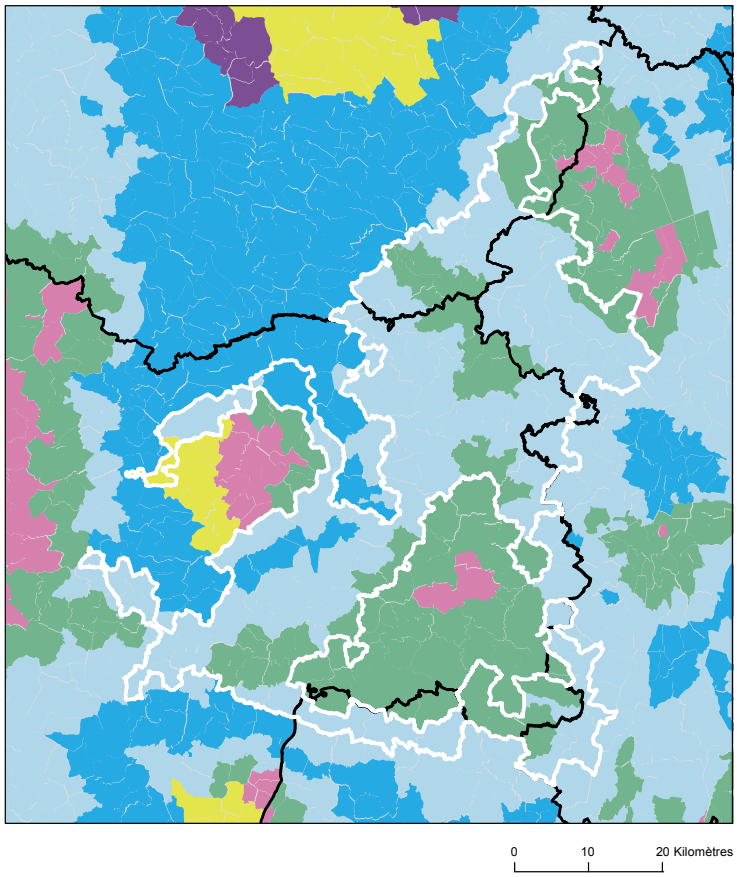

Sources : Insee, État civil, RP, DGFIP, Cnaf, CCMSA - Exploitation ORS-Fnors
La composition communale du territoire est disponible en cliquant ici

Comment les territoires d'études ont été bâtis ?

Notre objectif lors de la construction de ces territoires était de proposer des zones :

- suffisamment fine pour mesurer des disparités territoriales ;
- ayant des caractéristiques sociales relativement proches en leurs sein ;
- suffisamment peuplées pour disposer d'indicateurs fiables.

Les variables et analyses utilisées pour construire la typologie sociale présentée page 2 ont été mobilisées.

Les territoires ont été construits en agrégeant les communes selon leurs caractéristiques sociales en respectant la contiguïté géographique, sans contrainte de frontière administrative, et avec une taille minimale de la population fixée à environ 100 000 habitants.

411 zones différentes pouvant pour certaines être à cheval sur un ou plusieurs départements ont ainsi été définies pour la France (hors Mayotte).

Plus d'information sur la méthode de construction de la typologie : lien rapport

Répartition des communes et de la population selon les classes de la typologie sociale

Classes de typologie	Communes		Population	
	Nombre	Part (%)	Nombre	Part (%)
Situation sociale la plus défavorisée	0	0,0 %	0	0,0 %
Situation sociale défavorable	0	0,0 %	0	0,0 %
Situation sociale plutôt défavorable	0	0,0 %	0	0,0 %
Situation sociale intermédiaire moins de cadres et de professions intellectuelles supérieures, davantage de foyers non imposés, un peu moins d'allocataires du RSA et un peu plus pour l'AAH, un peu plus de jeunes peu ou pas diplômés	51	26,2 %	35 149	30,9 %
Situation sociale intermédiaire Davantage de cadres et de professions intellectuelles supérieures, moins de foyers non imposés, un peu plus d'allocataires du RSA et de chômeurs, un peu moins d'allocataires de l'AAH	3	1,5 %	1 087	1,0 %
Situation sociale plutôt favorable part de cadres et de professions intellectuelles supérieures les plus élevées	0	0,0 %	0	0,0 %
Situation sociale favorable moins de cadres et de professions intellectuelles supérieures	135	69,2 %	70 162	61,6 %
Situation sociale la plus favorable un peu plus de cadres et professions intellectuelles supérieures	6	3,1 %	7 503	6,6 %

Caractéristiques démographiques et sociales du territoire - 21#163

	Nom indicateur	Valeur territoire	Valeur département	Minimum en France	Graphique synthétique	Maximum en France
Caractéristiques démographiques	1. Densité de population	49,0	61,1	1,9		38 851,0
	2. Rapport de dépendance *(nombre de personnes âgées de moins de 15 ans et de 65 ans ou plus pour 100 personnes âgées de 15 à 64 ans)*	89,2	79,3	45,8		107,8
	3. Indice de vieillissement *(nombre de personnes âgées de 65 ans et plus pour 100 jeunes de moins de 20 ans)*	113,4	95,7	8,6		196,0
	4. Part des habitants de 18 ans et plus	79,6 %	80,6 %	57,5 %		86,6 %
	5. Part des habitants de 50-74 ans	34,2 %	30,6 %	13,4 %		40,1 %
	6. Part des femmes de 50-74 ans	17,1 %	16,0 %	6,4 %		21,2 %
	7. Taux d'accroissement annuel moyen de la population	0,0	0,2	-1,4		2,4
	8. Part de personnes de 60 ans et plus vivant seules à domicile	29,1 %	32,2 %	21,8 %		49,0 %
	9. Taux de fécondité des femmes de 12-20 ans	4,9	3,9	0,5		64,5
Caractéristiques sociales	10. Part de jeunes de 25-34 ans non scolarisés pas ou peu diplômés (au plus brevet des collèges)	12,8 %	11,6 %	2,6 %		50,4 %
	11. Taux d'activité des 15-64 ans	77,0 %	74,9 %	57,4 %		83,0 %
	12. Part des cadres et professions intellectuelles supérieures de 15 ans et plus ayant un emploi	8,9 %	17,2 %	7,1 %		57,3 %
	13. Part de chômeurs de 15 ans et plus (au sens du recensement)	8,6 %	10,0 %	5,9 %		35,3 %
	14. Part d'enfants de moins de 25 ans vivant dans une famille sans actif occupé	6,4 %	9,0 %	2,4 %		61,8 %
	15. Part de foyers fiscaux non imposés	56,6 %	51,4 %	30,8 %		81,3 %
	16. Taux de personnes couvertes par une allocation	43,3 %	47,2 %	24,4 %		80,4 %
	17. Taux d'allocataires du RSA	2,8 %	3,9 %	1,3 %		37,0 %
	18. Taux de personnes couvertes par le RSA	2,4 %	3,6 %	0,9 %		29,6 %
	19. Taux d'allocataires de 20-64 ans de l'AAH	2,9 %	3,0 %	0,7 %		7,7 %
	20. Part de ménages ne possédant pas de voiture	8,3 %	17,0 %	4,2 %		79,0 %
Caractéristiques environnementales	21. Part des surfaces agricoles en conversion biologiques	0,5 %	1,3 %	0,0 %		97,2 %
	22. Part des surfaces biologiques totales (certifiées bio et en conversion)	4,4 %	12,7 %	0,0 %		97,2 %
	23. Part de population du territoire vivant en zones vulnérables aux nitrates d'origine agricole	40,0 %	95,1 %	0,0 %		100,0 %
	24. Densité (pour 100 km²) d'installations classées pour la protection de l'environnement	5,1	5,8	0,0		353,2
	25. Densité d'anciens sites industriels et activités de service	15,8	9,8	0,0		10 179,4
	26. Densité de sites et sols pollués ou potentiellement pollués appelant une action des pouvoirs publics	0,6	0,7	0,0		254,7
	27. Densité de sites « Secteurs d'information sur les sols » (SIS)	0,1	0,2	0,0		169,8
	28. Part des ménages en précarité énergétique logement en 2018	19,9 %	15,4 %	5,0 %		24,9 %

Unité, période, sources des indicateurs : voir détail en avant-dernière page

Cancer du sein - 21#163

610 femmes ont eu un cancer du sein entre le 1er janvier 2018 et le 31 décembre 2022 dans le territoire

Ce territoire fait partie de la classe E des parcours des femmes présentant un cancer du sein qui se caractérise de la manière suivante :
Territoires avec un diagnostic de cancer relativement tardif, surtout traité par chirurgie conservatrice, radiothérapie, hormonothérapie et chimiothérapie adjuvante, avec des rechutes moins fréquentes qu'en moyenne en France. Au niveau socio-démographique, ces territoires sont moins densément peuplés, la population y est plutôt vieillissante et socialement favorisée. Concernant l'offre de soin, l'accès aux médecins généralistes est plutôt aisé, mais le temps d'accès à un centre de radiodiagnostic y est plus long qu'en moyenne en France.



	Nom indicateur	Valeur territoire*	Valeur département*	Minimum en France*	Graphique synthétique	Maximum en France*
Dépistage	29. Mammographie dans les 12 à 36 mois avant le traitement	321,1	338,1	154,4		410,0
	30. Biopsie dans l'année avant le traitement	918,1	956,1	720,2		971,3
Diagnostic	31. Cancer du sein in situ ou invasif localisé	779,8	801,4	694,3		965,8
	32. Cancer du sein avec métastases	12,3	21,1	3,2		47,4
Traitement	33. Chirurgie conservatrice	675,7	663,4	513,5		816,7
	34. Mastectomie totale	300,1	288,9	135,7		408,9
	35. Chimiothérapie conventionnelle	415,3	409,9	311,3		640,8
	36. Chimiothérapie néoadjuvante	221,0	256,1	170,4		449,6
	37. Chimiothérapie adjuvante	352,3	317,0	245,8		489,9
	38. Thérapies ciblées	159,1	146,7	100,8		235,2
	39. Radiothérapie	823,7	793,5	604,7		890,9
	40. Hormonothérapie	668,6	644,4	481,6		758,2
	41. Soins palliatifs	11,7	16,9	4,3		138,8
Devenir	42. Reconstruction mammaire après mastectomie totale	388,6	401,1	155,4		818,5
	43. Reconstruction mammaire après mastectomie totale ou partielle	368,0	250,7	137,4		870,5
	44. En vie sans rechute ni métastase à 3 ans	854,0	833,6	664,6		899,6
	45. Reprise de traitement ou apparition de métastases dans les 3 ans	61,9	98,2	45,0		191,3
	46. Décès dans les 3 ans	81,2	61,6	26,5		180,6

** Taux standardisés pour 1 000 habitants.*
Sources : SNDS (DCIR Inter Régime - PMSI MCO), Exploitation ORS-Fnors

Cancer du côlon et du rectum - 21#163

445 personnes ont eu un cancer colorectal entre le 1er janvier 2018 et le 31 décembre 2022 dans le territoire

Ce territoire fait partie de la classe B des parcours des personnes présentant un cancer du côlon et du rectum qui se caractérise de la manière suivante :
Territoires avec moins de traitements par chirurgie, des rechutes moins fréquentes et un bon dépistage chez les personnes de 50 à 74 ans. Au niveau socio-démographique, ces territoires sont plutôt socialement favorisés. Concernant l'offre de soins, ils comptent davantage de patients ayant un médecin traitant en activité qu'en moyenne en France, mais l'accès aux traitements en cancérologie y est plus difficile.



	Nom indicateur*	Valeur territoire*	Valeur département*	Minimum en France*	Graphique synthétique	Maximum en France*
Dépistage	47. Dépistage organisé dans les 30 mois avant le traitement	188,8	156,3	55,6		260,4
	48. Présence de facteurs de risques élevés de cancer colorectal	23,7	91,6	0,0		139,9
Diagnostic	49. Bilan de diagnostic et d'extension complet avant le 1er traitement	684,4	453,1	134,3		843,3
	50. Cancer in situ	39,3	87,2	7,1		500,1
	51. Cancer invasif non métastatique	447,7	518,6	306,0		796,6
	52. Cancer invasif avec métastases synchrones	512,9	394,2	140,4		512,9
	53. Autre cancer actif la même année	177,9	150,1	53,8		372,1
	54. Cancer du côlon	549,8	589,1	391,5		778,9
	55. Cancer du rectum	406,9	387,9	183,5		537,8
	56. Cancer du côlon et du rectum	43,3	23,0	4,7		143,5
Traitement	57. Parcours chirurgical en urgence	83,9	135,6	28,8		287,6
	58. Parcours chirurgical non urgent	674,6	629,5	356,9		776,1
	59. Parcours non chirurgical	241,5	234,9	149,1		591,4
	60. Exérèse endoscopique seule	78,2	118,2	33,4		523,6
	61. Chirurgie carcinologique seule	216,1	318,0	138,6		415,0
	62. Traitement néo adj et chirurgie carcinologique (avec ou sans trait adjuvant)	110,2	194,7	40,8		293,4
	63. Chirurgie carcinologique et traitement adjuvant	412,1	216,7	60,7		436,9
	64. Chimiothérapie ou radiothérapie sans chirurgie	180,5	151,5	67,4		406,9
Devenir	65. En vie sans rechute ni métastase à 3 ans	879,0	767,5	331,4		919,0
	66. Apparition de métastases au cours des 3 premières années de traitement	32,5	180,0	17,1		416,0
	67. Reprise de traitement (après un arrêt d'au moins 6 mois) au cours des 3 premières années de traitement	66,6	178,9	27,3		574,6
	68. Décès dans les 3 ans	245,7	170,6	71,4		490,0

** Taux standardisé pour 1 000 habitants.*
Source : SNDS (DCIR Inter Régime - PMSI MCO). Exploitation ORS-Fnors

Caractéristiques démographiques et sociales du territoire - 21#324

Typologie sociale du territoire à l'échelle communale

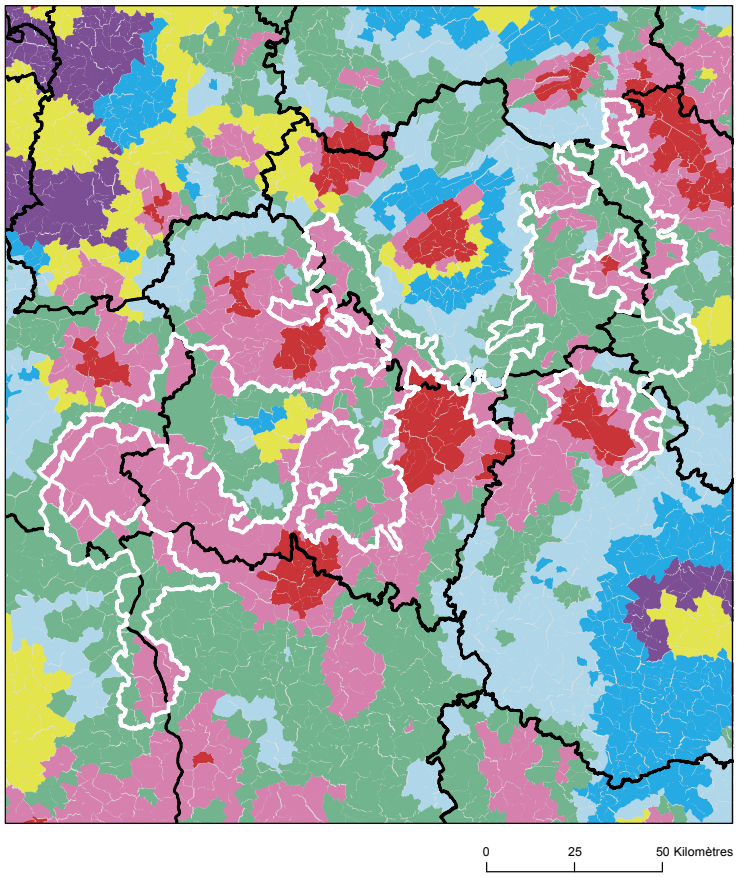

Sources : Insee, État civil, RP, DGFIP, Cnaf, CCMSA - Exploitation ORS-Fnors
La composition communale du territoire est disponible en cliquant ici

Comment les territoires d'études ont été bâtis ?

Notre objectif lors de la construction de ces territoires était de proposer des zones :

- suffisamment fine pour mesurer des disparités territoriales ;
- ayant des caractéristiques sociales relativement proches en leurs sein ;
- suffisamment peuplées pour disposer d'indicateurs fiables.

Les variables et analyses utilisées pour construire la typologie sociale présentée page 2 ont été mobilisées.

Les territoires ont été construits en agrégeant les communes selon leurs caractéristiques sociales en respectant la contiguïté géographique, sans contrainte de frontière administrative, et avec une taille minimale de la population fixée à environ 100 000 habitants.

411 zones différentes pouvant pour certaines être à cheval sur un ou plusieurs départements ont ainsi été définies pour la France (hors Mayotte).

Plus d'information sur la méthode de construction de la typologie : lien rapport

Répartition des communes et de la population selon les classes de la typologie sociale

Classes de typologie	Communes		Population	
	Nombre	Part (%)	Nombre	Part (%)
Situation sociale la plus défavorisée	0	0,0 %	0	0,0 %
Situation sociale défavorable	140	38,1 %	76 356	39,2 %
Situation sociale plutôt défavorable	0	0,0 %	0	0,0 %
Situation sociale intermédiaire moins de cadres et de professions intellectuelles supérieures, davantage de foyers non imposés, un peu moins d'allocataires du RSA et un peu plus pour l'AAH, un peu plus de jeunes peu ou pas diplômés	195	53,1 %	98 209	50,4 %
Situation sociale intermédiaire Davantage de cadres et de professions intellectuelles supérieures, moins de foyers non imposés, un peu plus d'allocataires du RSA et de chômeurs, un peu moins d'allocataires de l'AAH	11	3,0 %	13 496	6,9 %
Situation sociale plutôt favorable part de cadres et de professions intellectuelles supérieures les plus élevées	0	0,0 %	0	0,0 %
Situation sociale favorable moins de cadres et de professions intellectuelles supérieures	16	4,4 %	3 915	2,0 %
Situation sociale la plus favorable un peu plus de cadres et professions intellectuelles supérieures	5	1,4 %	2 816	1,4 %

Caractéristiques démographiques et sociales du territoire - 21#324

	Nom indicateur	Valeur territoire	Valeur département	Minimum en France	Graphique synthétique	Maximum en France
Caractéristiques démographiques	1. Densité de population	27,5	61,1	1,9		38 851,0
	2. Rapport de dépendance *(nombre de personnes âgées de moins de 15 ans et de 65 ans ou plus pour 100 personnes âgées de 15 à 64 ans)*	92,9	79,3	45,8		107,8
	3. Indice de vieillissement *(nombre de personnes âgées de 65 ans et plus pour 100 jeunes de moins de 20 ans)*	130,3	95,7	8,6		196,0
	4. Part des habitants de 18 ans et plus	80,6 %	80,6 %	57,5 %		86,6 %
	5. Part des habitants de 50-74 ans	36,0 %	30,6 %	13,4 %		40,1 %
	6. Part des femmes de 50-74 ans	18,2 %	16,0 %	6,4 %		21,2 %
	7. Taux d'accroissement annuel moyen de la population	-0,5	0,2	-1,4		2,4
	8. Part de personnes de 60 ans et plus vivant seules à domicile	31,8 %	32,2 %	21,8 %		49,0 %
	9. Taux de fécondité des femmes de 12-20 ans	5,8	3,9	0,5		64,5
Caractéristiques sociales	10. Part de jeunes de 25-34 ans non scolarisés pas ou peu diplômés (au plus brevet des collèges)	14,3 %	11,6 %	2,6 %		50,4 %
	11. Taux d'activité des 15-64 ans	75,8 %	74,9 %	57,4 %		83,0 %
	12. Part des cadres et professions intellectuelles supérieures de 15 ans et plus ayant un emploi	9,8 %	17,2 %	7,1 %		57,3 %
	13. Part de chômeurs de 15 ans et plus (au sens du recensement)	10,5 %	10,0 %	5,9 %		35,3 %
	14. Part d'enfants de moins de 25 ans vivant dans une famille sans actif occupé	8,4 %	9,0 %	2,4 %		61,8 %
	15. Part de foyers fiscaux non imposés	56,7 %	51,4 %	30,8 %		81,3 %
	16. Taux de personnes couvertes par une allocation	41,7 %	47,2 %	24,4 %		80,4 %
	17. Taux d'allocataires du RSA	4,4 %	3,9 %	1,3 %		37,0 %
	18. Taux de personnes couvertes par le RSA	4,0 %	3,6 %	0,9 %		29,6 %
	19. Taux d'allocataires de 20-64 ans de l'AAH	3,4 %	3,0 %	0,7 %		7,7 %
	20. Part de ménages ne possédant pas de voiture	9,7 %	17,0 %	4,2 %		79,0 %
Caractéristiques environnementales	21. Part des surfaces agricoles en conversion biologiques	0,7 %	1,3 %	0,0 %		97,2 %
	22. Part des surfaces biologiques totales (certifiées bio et en conversion)	9,6 %	12,7 %	0,0 %		97,2 %
	23. Part de population du territoire vivant en zones vulnérables aux nitrates d'origine agricole	99,8 %	95,1 %	0,0 %		100,0 %
	24. Densité (pour 100 km²) d'installations classées pour la protection de l'environnement	3,6	5,8	0,0		353,2
	25. Densité d'anciens sites industriels et activités de service	8,8	9,8	0,0		10 179,4
	26. Densité de sites et sols pollués ou potentiellement pollués appelant une action des pouvoirs publics	0,3	0,7	0,0		254,7
	27. Densité de sites « Secteurs d'information sur les sols » (SIS)	0,1	0,2	0,0		169,8
	28. Part des ménages en précarité énergétique logement en 2018	23,7 %	15,4 %	5,0 %		24,9 %

Unité, période, sources des indicateurs : voir détail en avant-dernière page

Cancer du sein - 21#324

483 femmes ont eu un cancer du sein entre le 1er janvier 2018 et le 31 décembre 2022 dans le territoire

Ce territoire fait partie de la classe B des parcours des femmes présentant un cancer du sein qui se caractérise de la manière suivante :
Territoires avec un diagnostic de cancer plus tardif (davantage de cancer du sein diagnostiqué invasif avec métastases synchrones), surtout traité par chimiothérapie, thérapie ciblée et mastectomie, avec des rechutes plus fréquentes qu'en moyenne en France. Au niveau socio-démographique, ces territoires sont moins densément peuplés, avec une population légèrement plus âgée et davantage précaire. Concernant l'offre de soins, on y retrouve davantage de patients ayant un médecin traitant, mais l'accès aux traitements en cancérologie y est plus difficile.



	Nom indicateur	Valeur territoire*	Valeur département*	Minimum en France*	Graphique synthétique	Maximum en France*
Dépistage	29. Mammographie dans les 12 à 36 mois avant le traitement	312,0	338,1	154,4		410,0
	30. Biopsie dans l'année avant le traitement	895,3	956,1	720,2		971,3
Diagnostic	31. Cancer du sein in situ ou invasif localisé	829,4	801,4	694,3		965,8
	32. Cancer du sein avec métastases	16,9	21,1	3,2		47,4
Traitement	33. Chirurgie conservatrice	641,6	663,4	513,5		816,7
	34. Mastectomie totale	322,6	288,9	135,7		408,9
	35. Chimiothérapie conventionnelle	492,7	409,9	311,3		640,8
	36. Chimiothérapie néoadjuvante	268,5	256,1	170,4		449,6
	37. Chimiothérapie adjuvante	383,8	317,0	245,8		489,9
	38. Thérapies ciblées	163,2	146,7	100,8		235,2
	39. Radiothérapie	843,5	793,5	604,7		890,9
	40. Hormonothérapie	723,3	644,4	481,6		758,2
	41. Soins palliatifs	10,2	16,9	4,3		138,8
Devenir	42. Reconstruction mammaire après mastectomie totale	338,2	401,1	155,4		818,5
	43. Reconstruction mammaire après mastectomie totale ou partielle	259,8	250,7	137,4		870,5
	44. En vie sans rechute ni métastase à 3 ans	818,9	833,6	664,6		899,6
	45. Reprise de traitement ou apparition de métastases dans les 3 ans	107,3	98,2	45,0		191,3
	46. Décès dans les 3 ans	60,9	61,6	26,5		180,6

** Taux standardisés pour 1 000 habitants.*
Sources : SNDS (DCIR Inter Régime - PMSI MCO), Exploitation ORS-Fnors

Cancer du côlon et du rectum - 21#324

547 personnes ont eu un cancer colorectal entre le 1er janvier 2018 et le 31 décembre 2022 dans le territoire

Ce territoire fait partie de la classe A des parcours des personnes présentant un cancer du côlon et du rectum qui se caractérise de la manière suivante :
Territoires avec moins de parcours chirurgicaux et des rechutes moins fréquentes qu'en moyenne en France. Au niveau socio-démographique, ces territoires sont relativement vieillissants et moins densément peuplés. Concernant l'offre de soins, l'accès aux traitements en cancérologie y est légèrement plus difficile qu'en moyenne en France.



	Nom indicateur*	Valeur territoire*	Valeur département*	Minimum en France*	Graphique synthétique	Maximum en France*
Dépistage	47. Dépistage organisé dans les 30 mois avant le traitement	138,7	156,3	55,6		260,4
	48. Présence de facteurs de risques élevés de cancer colorectal	43,8	91,6	0,0		139,9
Diagnostic	49. Bilan de diagnostic et d'extension complet avant le 1er traitement	493,8	453,1	134,3		843,3
	50. Cancer in situ	155,5	87,2	7,1		500,1
	51. Cancer invasif non métastatique	536,5	518,6	306,0		796,6
	52. Cancer invasif avec métastases synchrones	308,0	394,2	140,4		512,9
	53. Autre cancer actif la même année	149,2	150,1	53,8		372,1
	54. Cancer du côlon	697,9	589,1	391,5		778,9
	55. Cancer du rectum	279,7	387,9	183,5		537,8
	56. Cancer du côlon et du rectum	22,4	23,0	4,7		143,5
Traitement	57. Parcours chirurgical en urgence	67,2	135,6	28,8		287,6
	58. Parcours chirurgical non urgent	595,0	629,5	356,9		776,1
	59. Parcours non chirurgical	337,8	234,9	149,1		591,4
	60. Exérèse endoscopique seule	251,8	118,2	33,4		523,6
	61. Chirurgie carcinologique seule	233,0	318,0	138,6		415,0
	62. Traitement néo adj et chirurgie carcinologique (avec ou sans trait adjuvant)	158,0	194,7	40,8		293,4
	63. Chirurgie carcinologique et traitement adjuvant	188,1	216,7	60,7		436,9
	64. Chimiothérapie ou radiothérapie sans chirurgie	169,0	151,5	67,4		406,9
Devenir	65. En vie sans rechute ni métastase à 3 ans	844,1	767,5	331,4		919,0
	66. Apparition de métastases au cours des 3 premières années de traitement	85,7	180,0	17,1		416,0
	67. Reprise de traitement (après un arrêt d'au moins 6 mois) au cours des 3 premières années de traitement	64,6	178,9	27,3		574,6
	68. Décès dans les 3 ans	233,6	170,6	71,4		490,0

** Taux standardisé pour 1 000 habitants.*
Source : SNDS (DCIR Inter Régime - PMSI MCO). Exploitation ORS-Fnors

Caractéristiques démographiques et sociales du territoire - 21#371

Typologie sociale du territoire à l'échelle communale

Sources : Insee, État civil, RP, DGFIP, Cnaf, CCMSA - Exploitation ORS-Fnors
La composition communale du territoire est disponible en cliquant ici

Comment les territoires d'études ont été bâtis ?

Notre objectif lors de la construction de ces territoires était de proposer des zones :

- suffisamment fine pour mesurer des disparités territoriales ;
- ayant des caractéristiques sociales relativement proches en leurs sein ;
- suffisamment peuplées pour disposer d'indicateurs fiables.

Les variables et analyses utilisées pour construire la typologie sociale présentée page 2 ont été mobilisées.

Les territoires ont été construits en agrégeant les communes selon leurs caractéristiques sociales en respectant la contiguïté géographique, sans contrainte de frontière administrative, et avec une taille minimale de la population fixée à environ 100 000 habitants.

411 zones différentes pouvant pour certaines être à cheval sur un ou plusieurs départements ont ainsi été définies pour la France (hors Mayotte).

Plus d'information sur la méthode de construction de la typologie : lien rapport

Répartition des communes et de la population selon les classes de la typologie sociale

Classes de typologie	Communes		Population	
	Nombre	Part (%)	Nombre	Part (%)
Situation sociale la plus défavorisée	0	0,0 %	0	0,0 %
Situation sociale défavorable	0	0,0 %	0	0,0 %
Situation sociale plutôt défavorable	0	0,0 %	0	0,0 %
Situation sociale intermédiaire moins de cadres et de professions intellectuelles supérieures, davantage de foyers non imposés, un peu moins d'allocataires du RSA et un peu plus pour l'AAH, un peu plus de jeunes peu ou pas diplômés	0	0,0 %	0	0,0 %
Situation sociale intermédiaire Davantage de cadres et de professions intellectuelles supérieures, moins de foyers non imposés, un peu plus d'allocataires du RSA et de chômeurs, un peu moins d'allocataires de l'AAH	1	100,0 %	159 346	100,0 %
Situation sociale plutôt favorable part de cadres et de professions intellectuelles supérieures les plus élevées	0	0,0 %	0	0,0 %
Situation sociale favorable moins de cadres et de professions intellectuelles supérieures	0	0,0 %	0	0,0 %
Situation sociale la plus favorable un peu plus de cadres et professions intellectuelles supérieures	0	0,0 %	0	0,0 %

Caractéristiques démographiques et sociales du territoire - 21#371

Valeur minimale | Valeur territoire | Valeur département | Valeur France | Valeur maximale

	Nom indicateur	Valeur territoire	Valeur département	Minimum en France	Graphique synthétique	Maximum en France
Caractéristiques démographiques	1. Densité de population	3 943,2	61,1	1,9		38 851,0
	2. Rapport de dépendance *(nombre de personnes âgées de moins de 15 ans et de 65 ans ou plus pour 100 personnes âgées de 15 à 64 ans)*	67,4	79,3	45,8		107,8
	3. Indice de vieillissement *(nombre de personnes âgées de 65 ans et plus pour 100 jeunes de moins de 20 ans)*	83,1	95,7	8,6		196,0
	4. Part des habitants de 18 ans et plus	84,1 %	80,6 %	57,5 %		86,6 %
	5. Part des habitants de 50-74 ans	24,3 %	30,6 %	13,4 %		40,1 %
	6. Part des femmes de 50-74 ans	13,4 %	16,0 %	6,4 %		21,2 %
	7. Taux d'accroissement annuel moyen de la population	0,5	0,2	-1,4		2,4
	8. Part de personnes de 60 ans et plus vivant seules à domicile	42,3 %	32,2 %	21,8 %		49,0 %
	9. Taux de fécondité des femmes de 12-20 ans	3,0	3,9	0,5		64,5
Caractéristiques sociales	10. Part de jeunes de 25-34 ans non scolarisés pas ou peu diplômés (au plus brevet des collèges)	11,4 %	11,6 %	2,6 %		50,4 %
	11. Taux d'activité des 15-64 ans	69,5 %	74,9 %	57,4 %		83,0 %
	12. Part des cadres et professions intellectuelles supérieures de 15 ans et plus ayant un emploi	24,3 %	17,2 %	7,1 %		57,3 %
	13. Part de chômeurs de 15 ans et plus (au sens du recensement)	13,4 %	10,0 %	5,9 %		35,3 %
	14. Part d'enfants de moins de 25 ans vivant dans une famille sans actif occupé	14,5 %	9,0 %	2,4 %		61,8 %
	15. Part de foyers fiscaux non imposés	51,6 %	51,4 %	30,8 %		81,3 %
	16. Taux de personnes couvertes par une allocation	52,5 %	47,2 %	24,4 %		80,4 %
	17. Taux d'allocataires du RSA	5,3 %	3,9 %	1,3 %		37,0 %
	18. Taux de personnes couvertes par le RSA	5,5 %	3,6 %	0,9 %		29,6 %
	19. Taux d'allocataires de 20-64 ans de l'AAH	3,1 %	3,0 %	0,7 %		7,7 %
	20. Part de ménages ne possédant pas de voiture	29,6 %	17,0 %	4,2 %		79,0 %
Caractéristiques environnementales	21. Part des surfaces agricoles en conversion biologiques	1,5 %	1,3 %	0,0 %		97,2 %
	22. Part des surfaces biologiques totales (certifiées bio et en conversion)	13,6 %	12,7 %	0,0 %		97,2 %
	23. Part de population du territoire vivant en zones vulnérables aux nitrates d'origine agricole	100,0 %	95,1 %	0,0 %		100,0 %
	24. Densité (pour 100 km²) d'installations classées pour la protection de l'environnement	108,9	5,8	0,0		353,2
	25. Densité d'anciens sites industriels et activités de service	690,4	9,8	0,0		10 179,4
	26. Densité de sites et sols pollués ou potentiellement pollués appelant une action des pouvoirs publics	24,7	0,7	0,0		254,7
	27. Densité de sites « Secteurs d'information sur les sols » (SIS)	17,3	0,2	0,0		169,8
	28. Part des ménages en précarité énergétique logement en 2018	14,6 %	15,4 %	5,0 %		24,9 %

Unité, période, sources des indicateurs : voir détail en avant-dernière page

Cancer du sein - 21#371

498 femmes ont eu un cancer du sein entre le 1er janvier 2018 et le 31 décembre 2022 dans le territoire

Ce territoire fait partie de la classe B des parcours des femmes présentant un cancer du sein qui se caractérise de la manière suivante :
Territoires avec un diagnostic de cancer plus tardif (davantage de cancer du sein diagnostiqué invasif avec métastases synchrones), surtout traité par chimiothérapie, thérapie ciblée et mastectomie, avec des rechutes plus fréquentes qu'en moyenne en France. Au niveau socio-démographique, ces territoires sont moins densément peuplés, avec une population légèrement plus âgée et davantage précaire. Concernant l'offre de soins, on y retrouve davantage de patients ayant un médecin traitant, mais l'accès aux traitements en cancérologie y est plus difficile.



	Nom indicateur	Valeur territoire*	Valeur département*	Minimum en France*	Graphique synthétique	Maximum en France*
Dépistage	29. Mammographie dans les 12 à 36 mois avant le traitement	331,6	338,1	154,4		410,0
	30. Biopsie dans l'année avant le traitement	952,3	956,1	720,2		971,3
Diagnostic	31. Cancer du sein in situ ou invasif localisé	791,2	801,4	694,3		965,8
	32. Cancer du sein avec métastases	23,5	21,1	3,2		47,4
Traitement	33. Chirurgie conservatrice	671,3	663,4	513,5		816,7
	34. Mastectomie totale	284,4	288,9	135,7		408,9
	35. Chimiothérapie conventionnelle	427,9	409,9	311,3		640,8
	36. Chimiothérapie néoadjuvante	266,5	256,1	170,4		449,6
	37. Chimiothérapie adjuvante	340,7	317,0	245,8		489,9
	38. Thérapies ciblées	150,3	146,7	100,8		235,2
	39. Radiothérapie	795,9	793,5	604,7		890,9
	40. Hormonothérapie	610,0	644,4	481,6		758,2
	41. Soins palliatifs	18,8	16,9	4,3		138,8
Devenir	42. Reconstruction mammaire après mastectomie totale	415,5	401,1	155,4		818,5
	43. Reconstruction mammaire après mastectomie totale ou partielle	249,6	250,7	137,4		870,5
	44. En vie sans rechute ni métastase à 3 ans	825,5	833,6	664,6		899,6
	45. Reprise de traitement ou apparition de métastases dans les 3 ans	116,1	98,2	45,0		191,3
	46. Décès dans les 3 ans	51,6	61,6	26,5		180,6

** Taux standardisés pour 1 000 habitants.*
Sources : SNDS (DCIR Inter Régime - PMSI MCO), Exploitation ORS-Fnors

Cancer du côlon et du rectum - 21#371

331 personnes ont eu un cancer colorectal entre le 1er janvier 2018 et le 31 décembre 2022 dans le territoire

Ce territoire fait partie de la classe E des parcours des personnes présentant un cancer du côlon et du rectum qui se caractérise de la manière suivante :
Territoires avec un diagnostic de cancer tardif, surtout traité par chirurgie et un bon dépistage chez les personnes de 50 à 74 ans. Au niveau socio-démographique, ces territoires sont moins densément peuplés et la population y est plutôt favorisée. Concernant l'offre de soins, l'accès aux médecins généralistes est plus aisé dans cette classe qu'en moyenne en France.

	Nom indicateur*	Valeur territoire*	Valeur département*	Minimum en France*	Graphique synthétique	Maximum en France*
Dépistage	47. Dépistage organisé dans les 30 mois avant le traitement	163,2	156,3	55,6		260,4
	48. Présence de facteurs de risques élevés de cancer colorectal	97,4	91,6	0,0		139,9
Diagnostic	49. Bilan de diagnostic et d'extension complet avant le 1er traitement	447,7	453,1	134,3		843,3
	50. Cancer in situ	103,0	87,2	7,1		500,1
	51. Cancer invasif non métastatique	576,9	518,6	306,0		796,6
	52. Cancer invasif avec métastases synchrones	320,1	394,2	140,4		512,9
	53. Autre cancer actif la même année	121,5	150,1	53,8		372,1
	54. Cancer du côlon	682,6	589,1	391,5		778,9
	55. Cancer du rectum	307,1	387,9	183,5		537,8
	56. Cancer du côlon et du rectum	10,3	23,0	4,7		143,5
Traitement	57. Parcours chirurgical en urgence	124,0	135,6	28,8		287,6
	58. Parcours chirurgical non urgent	722,9	629,5	356,9		776,1
	59. Parcours non chirurgical	153,1	234,9	149,1		591,4
	60. Exérèse endoscopique seule	97,2	118,2	33,4		523,6
	61. Chirurgie carcinologique seule	379,3	318,0	138,6		415,0
	62. Traitement néo adj et chirurgie carcinologique (avec ou sans trait adjuvant)	145,8	194,7	40,8		293,4
	63. Chirurgie carcinologique et traitement adjuvant	271,8	216,7	60,7		436,9
	64. Chimiothérapie ou radiothérapie sans chirurgie	103,0	151,5	67,4		406,9
Devenir	65. En vie sans rechute ni métastase à 3 ans	625,9	767,5	331,4		919,0
	66. Apparition de métastases au cours des 3 premières années de traitement	303,5	180,0	17,1		416,0
	67. Reprise de traitement (après un arrêt d'au moins 6 mois) au cours des 3 premières années de traitement	327,5	178,9	27,3		574,6
	68. Décès dans les 3 ans	163,7	170,6	71,4		490,0

** Taux standardisé pour 1 000 habitants.*
Source : SNDS (DCIR Inter Régime - PMSI MCO). Exploitation ORS-Fnors

Caractéristiques démographiques et sociales du territoire - 21#440

Typologie sociale du territoire à l'échelle communale

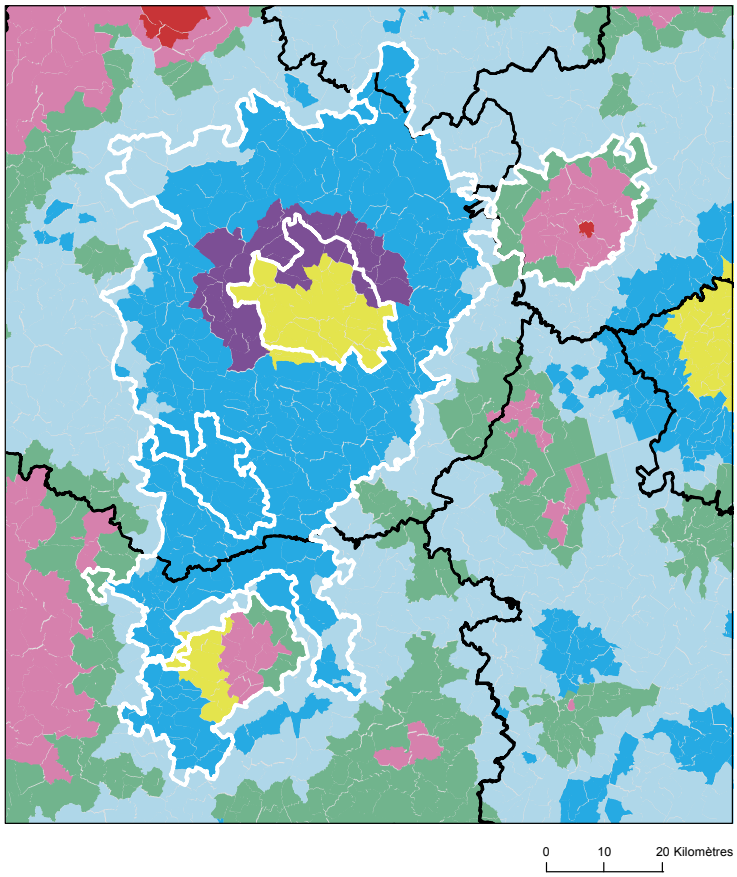

Sources : Insee, État civil, RP, DGFIP, Cnaf, CCMSA - Exploitation ORS-Fnors
La composition communale du territoire est disponible en cliquant ici

Comment les territoires d'études ont été bâtis ?

Notre objectif lors de la construction de ces territoires était de proposer des zones :

- suffisamment fine pour mesurer des disparités territoriales ;
- ayant des caractéristiques sociales relativement proches en leurs sein ;
- suffisamment peuplées pour disposer d'indicateurs fiables.

Les variables et analyses utilisées pour construire la typologie sociale présentée page 2 ont été mobilisées.

Les territoires ont été construits en agrégeant les communes selon leurs caractéristiques sociales en respectant la contiguïté géographique, sans contrainte de frontière administrative, et avec une taille minimale de la population fixée à environ 100 000 habitants.

411 zones différentes pouvant pour certaines être à cheval sur un ou plusieurs départements ont ainsi été définies pour la France (hors Mayotte).

Plus d'information sur la méthode de construction de la typologie : lien rapport

Répartition des communes et de la population selon les classes de la typologie sociale

Classes de typologie	Communes		Population	
	Nombre	Part (%)	Nombre	Part (%)
Situation sociale la plus défavorisée	1	0,2 %	225	0,1 %
Situation sociale défavorable	36	8,8 %	91 280	33,6 %
Situation sociale plutôt défavorable	0	0,0 %	0	0,0 %
Situation sociale intermédiaire moins de cadres et de professions intellectuelles supérieures, davantage de foyers non imposés, un peu moins d'allocataires du RSA et un peu plus pour l'AAH, un peu plus de jeunes peu ou pas diplômés	20	4,9 %	11 372	4,2 %
Situation sociale intermédiaire Davantage de cadres et de professions intellectuelles supérieures, moins de foyers non imposés, un peu plus d'allocataires du RSA et de chômeurs, un peu moins d'allocataires de l'AAH	10	2,5 %	11 034	4,1 %
Situation sociale plutôt favorable part de cadres et de professions intellectuelles supérieures les plus élevées	29	7,1 %	15 665	5,8 %
Situation sociale favorable moins de cadres et de professions intellectuelles supérieures	32	7,9 %	8 193	3,0 %
Situation sociale la plus favorable un peu plus de cadres et professions intellectuelles supérieures	279	68,6 %	134 239	49,4 %

Caractéristiques démographiques et sociales du territoire - 21#440

	Nom indicateur	Valeur territoire	Valeur département	Minimum en France	Graphique synthétique	Maximum en France
Caractéristiques démographiques	1. Densité de population	60,4	61,1	1,9		38 851,0
	2. Rapport de dépendance *(nombre de personnes âgées de moins de 15 ans et de 65 ans ou plus pour 100 personnes âgées de 15 à 64 ans)*	83,8	79,3	45,8		107,8
	3. Indice de vieillissement *(nombre de personnes âgées de 65 ans et plus pour 100 jeunes de moins de 20 ans)*	95,3	95,7	8,6		196,0
	4. Part des habitants de 18 ans et plus	78,6 %	80,6 %	57,5 %		86,6 %
	5. Part des habitants de 50-74 ans	32,8 %	30,6 %	13,4 %		40,1 %
	6. Part des femmes de 50-74 ans	16,8 %	16,0 %	6,4 %		21,2 %
	7. Taux d'accroissement annuel moyen de la population	0,1	0,2	-1,4		2,4
	8. Part de personnes de 60 ans et plus vivant seules à domicile	29,4 %	32,2 %	21,8 %		49,0 %
	9. Taux de fécondité des femmes de 12-20 ans	5,4	3,9	0,5		64,5
Caractéristiques sociales	10. Part de jeunes de 25-34 ans non scolarisés pas ou peu diplômés (au plus brevet des collèges)	10,6 %	11,6 %	2,6 %		50,4 %
	11. Taux d'activité des 15-64 ans	77,9 %	74,9 %	57,4 %		83,0 %
	12. Part des cadres et professions intellectuelles supérieures de 15 ans et plus ayant un emploi	13,5 %	17,2 %	7,1 %		57,3 %
	13. Part de chômeurs de 15 ans et plus (au sens du recensement)	8,8 %	10,0 %	5,9 %		35,3 %
	14. Part d'enfants de moins de 25 ans vivant dans une famille sans actif occupé	8,2 %	9,0 %	2,4 %		61,8 %
	15. Part de foyers fiscaux non imposés	51,6 %	51,4 %	30,8 %		81,3 %
	16. Taux de personnes couvertes par une allocation	46,0 %	47,2 %	24,4 %		80,4 %
	17. Taux d'allocataires du RSA	3,2 %	3,9 %	1,3 %		37,0 %
	18. Taux de personnes couvertes par le RSA	2,9 %	3,6 %	0,9 %		29,6 %
	19. Taux d'allocataires de 20-64 ans de l'AAH	3,5 %	3,0 %	0,7 %		7,7 %
	20. Part de ménages ne possédant pas de voiture	11,0 %	17,0 %	4,2 %		79,0 %
Caractéristiques environnementales	21. Part des surfaces agricoles en conversion biologiques	1,4 %	1,3 %	0,0 %		97,2 %
	22. Part des surfaces biologiques totales (certifiées bio et en conversion)	11,7 %	12,7 %	0,0 %		97,2 %
	23. Part de population du territoire vivant en zones vulnérables aux nitrates d'origine agricole	57,6 %	95,1 %	0,0 %		100,0 %
	24. Densité (pour 100 km²) d'installations classées pour la protection de l'environnement	5,9	5,8	0,0		353,2
	25. Densité d'anciens sites industriels et activités de service	16,2	9,8	0,0		10 179,4
	26. Densité de sites et sols pollués ou potentiellement pollués appelant une action des pouvoirs publics	0,9	0,7	0,0		254,7
	27. Densité de sites « Secteurs d'information sur les sols » (SIS)	0,3	0,2	0,0		169,8
	28. Part des ménages en précarité énergétique logement en 2018	15,8 %	15,4 %	5,0 %		24,9 %

Unité, période, sources des indicateurs : voir détail en avant-dernière page

Cancer du sein - 21#440

799 femmes ont eu un cancer du sein entre le 1er janvier 2018 et le 31 décembre 2022 dans le territoire

Ce territoire fait partie de la classe E des parcours des femmes présentant un cancer du sein qui se caractérise de la manière suivante :
Territoires avec un diagnostic de cancer relativement tardif, surtout traité par chirurgie conservatrice, radiothérapie, hormonothérapie et chimiothérapie adjuvante, avec des rechutes moins fréquentes qu'en moyenne en France. Au niveau socio-démographique, ces territoires sont moins densément peuplés, la population y est plutôt vieillissante et socialement favorisée. Concernant l'offre de soin, l'accès aux médecins généralistes est plutôt aisé, mais le temps d'accès à un centre de radiodiagnostic y est plus long qu'en moyenne en France.



	Nom indicateur	Valeur territoire*	Valeur département*	Minimum en France*	Graphique synthétique	Maximum en France*
Dépistage	29. Mammographie dans les 12 à 36 mois avant le traitement	335,5	338,1	154,4		410,0
	30. Biopsie dans l'année avant le traitement	934,2	956,1	720,2		971,3
Diagnostic	31. Cancer du sein in situ ou invasif localisé	763,4	801,4	694,3		965,8
	32. Cancer du sein avec métastases	19,7	21,1	3,2		47,4
Traitement	33. Chirurgie conservatrice	717,7	663,4	513,5		816,7
	34. Mastectomie totale	248,2	288,9	135,7		408,9
	35. Chimiothérapie conventionnelle	450,3	409,9	311,3		640,8
	36. Chimiothérapie néoadjuvante	236,5	256,1	170,4		449,6
	37. Chimiothérapie adjuvante	362,4	317,0	245,8		489,9
	38. Thérapies ciblées	157,1	146,7	100,8		235,2
	39. Radiothérapie	826,1	793,5	604,7		890,9
	40. Hormonothérapie	657,2	644,4	481,6		758,2
	41. Soins palliatifs	18,7	16,9	4,3		138,8
Devenir	42. Reconstruction mammaire après mastectomie totale	421,2	401,1	155,4		818,5
	43. Reconstruction mammaire après mastectomie totale ou partielle	379,3	250,7	137,4		870,5
	44. En vie sans rechute ni métastase à 3 ans	843,4	833,6	664,6		899,6
	45. Reprise de traitement ou apparition de métastases dans les 3 ans	58,5	98,2	45,0		191,3
	46. Décès dans les 3 ans	80,3	61,6	26,5		180,6

** Taux standardisés pour 1 000 habitants.*
Sources : SNDS (DCIR Inter Régime - PMSI MCO), Exploitation ORS-Fnors

Cancer du côlon et du rectum - 21#440

666 personnes ont eu un cancer colorectal entre le 1er janvier 2018 et le 31 décembre 2022 dans le territoire

Ce territoire fait partie de la classe F des parcours des personnes présentant un cancer du côlon et du rectum qui se caractérise de la manière suivante :
Territoires avec un diagnostic de cancer relativement précoce, surtout traité par chirurgie, avec des rechutes moins fréquentes et un bon niveau de dépistage chez les personnes de 50 à 74 ans. Au niveau socio-démographique, ces territoires sont moins densément peuplés et un peu plus favorisés socialement qu'en moyenne en France. Concernant l'offre de soins, cette classe se caractérise par un accès aux médecins généralistes et aux traitements en cancérologie plutôt aisé.



	Nom indicateur*	Valeur territoire*	Valeur département*	Minimum en France*	Graphique synthétique	Maximum en France*
Dépistage	47. Dépistage organisé dans les 30 mois avant le traitement	185,3	156,3	55,6		260,4
	48. Présence de facteurs de risques élevés de cancer colorectal	61,4	91,6	0,0		139,9
Diagnostic	49. Bilan de diagnostic et d'extension complet avant le 1er traitement	566,8	453,1	134,3		843,3
	50. Cancer in situ	31,2	87,2	7,1		500,1
	51. Cancer invasif non métastatique	577,0	518,6	306,0		796,6
	52. Cancer invasif avec métastases synchrones	391,8	394,2	140,4		512,9
	53. Autre cancer actif la même année	154,3	150,1	53,8		372,1
	54. Cancer du côlon	513,1	589,1	391,5		778,9
	55. Cancer du rectum	451,3	387,9	183,5		537,8
	56. Cancer du côlon et du rectum	35,6	23,0	4,7		143,5
Traitement	57. Parcours chirurgical en urgence	89,8	135,6	28,8		287,6
	58. Parcours chirurgical non urgent	671,2	629,5	356,9		776,1
	59. Parcours non chirurgical	238,9	234,9	149,1		591,4
	60. Exérèse endoscopique seule	84,3	118,2	33,4		523,6
	61. Chirurgie carcinologique seule	280,2	318,0	138,6		415,0
	62. Traitement néo adj et chirurgie carcinologique (avec ou sans trait adjuvant)	263,1	194,7	40,8		293,4
	63. Chirurgie carcinologique et traitement adjuvant	210,7	216,7	60,7		436,9
	64. Chimiothérapie ou radiothérapie sans chirurgie	161,3	151,5	67,4		406,9
Devenir	65. En vie sans rechute ni métastase à 3 ans	840,3	767,5	331,4		919,0
	66. Apparition de métastases au cours des 3 premières années de traitement	46,8	180,0	17,1		416,0
	67. Reprise de traitement (après un arrêt d'au moins 6 mois) au cours des 3 premières années de traitement	109,9	178,9	27,3		574,6
	68. Décès dans les 3 ans	141,0	170,6	71,4		490,0

** Taux standardisé pour 1 000 habitants.*
Source : SNDS (DCIR Inter Régime - PMSI MCO). Exploitation ORS-Fnors

Caractéristiques démographiques et sociales du territoire - 21#447

Typologie sociale du territoire à l'échelle communale

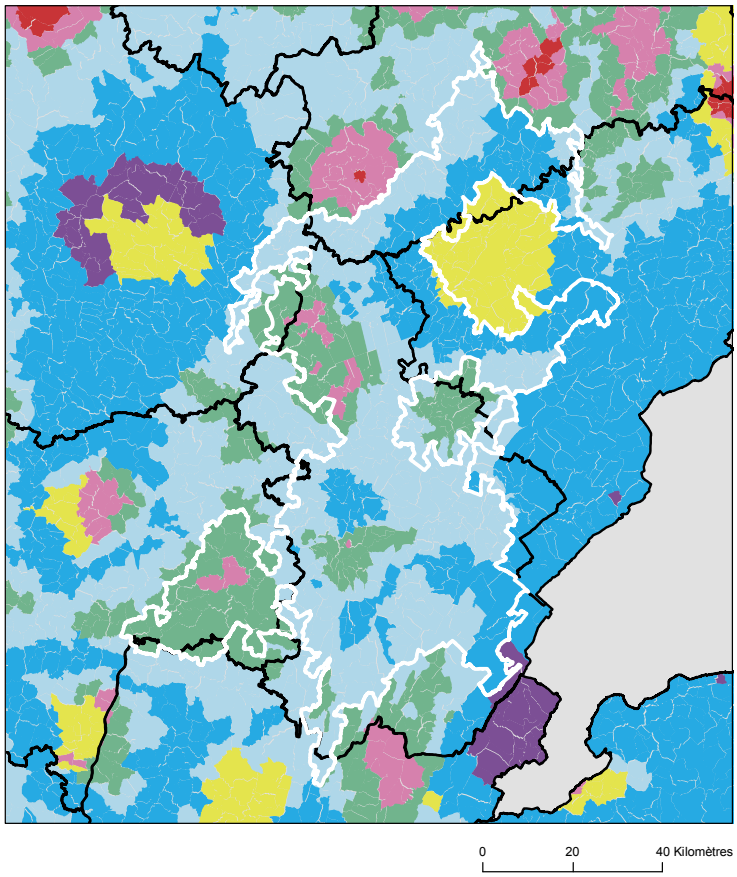

Sources : Insee, État civil, RP, DGFIP, Cnaf, CCMSA - Exploitation ORS-Fnors
La composition communale du territoire est disponible en cliquant ici

Comment les territoires d'études ont été bâtis ?

Notre objectif lors de la construction de ces territoires était de proposer des zones :

- suffisamment fine pour mesurer des disparités territoriales ;
- ayant des caractéristiques sociales relativement proches en leurs sein ;
- suffisamment peuplées pour disposer d'indicateurs fiables.

Les variables et analyses utilisées pour construire la typologie sociale présentée page 2 ont été mobilisées.

Les territoires ont été construits en agrégeant les communes selon leurs caractéristiques sociales en respectant la contiguïté géographique, sans contrainte de frontière administrative, et avec une taille minimale de la population fixée à environ 100 000 habitants.

411 zones différentes pouvant pour certaines être à cheval sur un ou plusieurs départements ont ainsi été définies pour la France (hors Mayotte).

Plus d'information sur la méthode de construction de la typologie : lien rapport

Répartition des communes et de la population selon les classes de la typologie sociale

Classes de typologie	Communes		Population	
	Nombre	Part (%)	Nombre	Part (%)
Situation sociale la plus défavorisée	0	0,0 %	0	0,0 %
Situation sociale défavorable	18	2,9 %	15 256	4,8 %
Situation sociale plutôt défavorable	0	0,0 %	0	0,0 %
Situation sociale intermédiaire moins de cadres et de professions intellectuelles supérieures, davantage de foyers non imposés, un peu moins d'allocataires du RSA et un peu plus pour l'AAH, un peu plus de jeunes peu ou pas diplômés	98	15,6 %	106 425	33,4 %
Situation sociale intermédiaire Davantage de cadres et de professions intellectuelles supérieures, moins de foyers non imposés, un peu plus d'allocataires du RSA et de chômeurs, un peu moins d'allocataires de l'AAH	9	1,4 %	6 576	2,1 %
Situation sociale plutôt favorable part de cadres et de professions intellectuelles supérieures les plus élevées	0	0,0 %	0	0,0 %
Situation sociale favorable moins de cadres et de professions intellectuelles supérieures	312	49,8 %	103 611	32,5 %
Situation sociale la plus favorable un peu plus de cadres et professions intellectuelles supérieures	190	30,3 %	86 776	27,2 %

Caractéristiques démographiques et sociales du territoire - 21#447

Valeur minimale | Valeur territoire | Valeur département | Valeur France | Valeur maximale

	Nom indicateur	Valeur territoire	Valeur département	Minimum en France	Graphique synthétique	Maximum en France
Caractéristiques démographiques	1. Densité de population	52,6	61,1	1,9		38 851,0
	2. Rapport de dépendance *(nombre de personnes âgées de moins de 15 ans et de 65 ans ou plus pour 100 personnes âgées de 15 à 64 ans)*	87,4	79,3	45,8		107,8
	3. Indice de vieillissement *(nombre de personnes âgées de 65 ans et plus pour 100 jeunes de moins de 20 ans)*	101,7	95,7	8,6		196,0
	4. Part des habitants de 18 ans et plus	78,8 %	80,6 %	57,5 %		86,6 %
	5. Part des habitants de 50-74 ans	32,8 %	30,6 %	13,4 %		40,1 %
	6. Part des femmes de 50-74 ans	16,8 %	16,0 %	6,4 %		21,2 %
	7. Taux d'accroissement annuel moyen de la population	0,2	0,2	-1,4		2,4
	8. Part de personnes de 60 ans et plus vivant seules à domicile	30,7 %	32,2 %	21,8 %		49,0 %
	9. Taux de fécondité des femmes de 12-20 ans	5,0	3,9	0,5		64,5
Caractéristiques sociales	10. Part de jeunes de 25-34 ans non scolarisés pas ou peu diplômés (au plus brevet des collèges)	11,9 %	11,6 %	2,6 %		50,4 %
	11. Taux d'activité des 15-64 ans	76,8 %	74,9 %	57,4 %		83,0 %
	12. Part des cadres et professions intellectuelles supérieures de 15 ans et plus ayant un emploi	10,8 %	17,2 %	7,1 %		57,3 %
	13. Part de chômeurs de 15 ans et plus (au sens du recensement)	8,5 %	10,0 %	5,9 %		35,3 %
	14. Part d'enfants de moins de 25 ans vivant dans une famille sans actif occupé	7,4 %	9,0 %	2,4 %		61,8 %
	15. Part de foyers fiscaux non imposés	55,0 %	51,4 %	30,8 %		81,3 %
	16. Taux de personnes couvertes par une allocation	44,9 %	47,2 %	24,4 %		80,4 %
	17. Taux d'allocataires du RSA	2,9 %	3,9 %	1,3 %		37,0 %
	18. Taux de personnes couvertes par le RSA	2,6 %	3,6 %	0,9 %		29,6 %
	19. Taux d'allocataires de 20-64 ans de l'AAH	3,6 %	3,0 %	0,7 %		7,7 %
	20. Part de ménages ne possédant pas de voiture	9,8 %	17,0 %	4,2 %		79,0 %
Caractéristiques environnementales	21. Part des surfaces agricoles en conversion biologiques	0,8 %	1,3 %	0,0 %		97,2 %
	22. Part des surfaces biologiques totales (certifiées bio et en conversion)	12,3 %	12,7 %	0,0 %		97,2 %
	23. Part de population du territoire vivant en zones vulnérables aux nitrates d'origine agricole	41,2 %	95,1 %	0,0 %		100,0 %
	24. Densité (pour 100 km²) d'installations classées pour la protection de l'environnement	6,9	5,8	0,0		353,2
	25. Densité d'anciens sites industriels et activités de service	51,5	9,8	0,0		10 179,4
	26. Densité de sites et sols pollués ou potentiellement pollués appelant une action des pouvoirs publics	0,6	0,7	0,0		254,7
	27. Densité de sites « Secteurs d'information sur les sols » (SIS)	0,3	0,2	0,0		169,8
	28. Part des ménages en précarité énergétique logement en 2018	18,8 %	15,4 %	5,0 %		24,9 %

Unité, période, sources des indicateurs : voir détail en avant-dernière page

Cancer du sein - 21#447

799 femmes ont eu un cancer du sein entre le 1er janvier 2018 et le 31 décembre 2022 dans le territoire

Ce territoire fait partie de la classe D des parcours des femmes présentant un cancer du sein qui se caractérise de la manière suivante :
Territoires avec un diagnostic de cancer plutôt précoce, surtout traité par chirurgie conservatrice et hormonothérapie, avec des rechutes moins fréquentes qu'en moyenne en France. Au niveau socio-démographique, il s'agit de territoires plutôt vieillissants et socialement favorisés. Concernant l'offre de soins, cette classe se caractérise par un accès aux médecins généralistes et aux traitements en cancérologie plus difficile qu'en moyenne en France.



	Nom indicateur	Valeur territoire*	Valeur département*	Minimum en France*	Graphique synthétique	Maximum en France*
Dépistage	29. Mammographie dans les 12 à 36 mois avant le traitement	279,3	338,1	154,4		410,0
	30. Biopsie dans l'année avant le traitement	902,9	956,1	720,2		971,3
Diagnostic	31. Cancer du sein in situ ou invasif localisé	839,7	801,4	694,3		965,8
	32. Cancer du sein avec métastases	11,0	21,1	3,2		47,4
Traitement	33. Chirurgie conservatrice	758,0	663,4	513,5		816,7
	34. Mastectomie totale	203,9	288,9	135,7		408,9
	35. Chimiothérapie conventionnelle	416,7	409,9	311,3		640,8
	36. Chimiothérapie néoadjuvante	246,2	256,1	170,4		449,6
	37. Chimiothérapie adjuvante	339,6	317,0	245,8		489,9
	38. Thérapies ciblées	162,9	146,7	100,8		235,2
	39. Radiothérapie	827,1	793,5	604,7		890,9
	40. Hormonothérapie	651,4	644,4	481,6		758,2
	41. Soins palliatifs	19,0	16,9	4,3		138,8
Devenir	42. Reconstruction mammaire après mastectomie totale	389,8	401,1	155,4		818,5
	43. Reconstruction mammaire après mastectomie totale ou partielle	210,4	250,7	137,4		870,5
	44. En vie sans rechute ni métastase à 3 ans	813,9	833,6	664,6		899,6
	45. Reprise de traitement ou apparition de métastases dans les 3 ans	104,2	98,2	45,0		191,3
	46. Décès dans les 3 ans	72,7	61,6	26,5		180,6

** Taux standardisés pour 1 000 habitants.*
Sources : SNDS (DCIR Inter Régime - PMSI MCO), Exploitation ORS-Fnors

Cancer du côlon et du rectum - 21#447

666 personnes ont eu un cancer colorectal entre le 1er janvier 2018 et le 31 décembre 2022 dans le territoire

Ce territoire fait partie de la classe C des parcours des personnes présentant un cancer du côlon et du rectum qui se caractérise de la manière suivante :
Territoires avec davantage de parcours non chirurgicaux, des rechutes plus fréquentes et moins de dépistage chez les personnes de 50 à 74 ans. On y retrouve davantage de personnes prises en charge en affections de longue durée (ALD) pour un cancer colorectal. Au niveau socio-démographique, ces territoires se caractérisent par une population plutôt vieillissante. Concernant l'offre de soin, l'accès aux traitements en cancérologie y est plutôt meilleur qu'en moyenne en France.



	Nom indicateur*	Valeur territoire*	Valeur département*	Minimum en France*	Graphique synthétique	Maximum en France*
Dépistage	47. Dépistage organisé dans les 30 mois avant le traitement	178,9	156,3	55,6		260,4
	48. Présence de facteurs de risques élevés de cancer colorectal	44,7	91,6	0,0		139,9
Diagnostic	49. Bilan de diagnostic et d'extension complet avant le 1er traitement	529,9	453,1	134,3		843,3
	50. Cancer in situ	55,1	87,2	7,1		500,1
	51. Cancer invasif non métastatique	559,7	518,6	306,0		796,6
	52. Cancer invasif avec métastases synchrones	385,2	394,2	140,4		512,9
	53. Autre cancer actif la même année	169,3	150,1	53,8		372,1
	54. Cancer du côlon	581,1	589,1	391,5		778,9
	55. Cancer du rectum	379,9	387,9	183,5		537,8
	56. Cancer du côlon et du rectum	39,0	23,0	4,7		143,5
Traitement	57. Parcours chirurgical en urgence	141,5	135,6	28,8		287,6
	58. Parcours chirurgical non urgent	582,4	629,5	356,9		776,1
	59. Parcours non chirurgical	276,1	234,9	149,1		591,4
	60. Exérèse endoscopique seule	127,6	118,2	33,4		523,6
	61. Chirurgie carcinologique seule	206,2	318,0	138,6		415,0
	62. Traitement néo adj et chirurgie carcinologique (avec ou sans trait adjuvant)	212,3	194,7	40,8		293,4
	63. Chirurgie carcinologique et traitement adjuvant	278,6	216,7	60,7		436,9
	64. Chimiothérapie ou radiothérapie sans chirurgie	175,4	151,5	67,4		406,9
Devenir	65. En vie sans rechute ni métastase à 3 ans	678,9	767,5	331,4		919,0
	66. Apparition de métastases au cours des 3 premières années de traitement	227,6	180,0	17,1		416,0
	67. Reprise de traitement (après un arrêt d'au moins 6 mois) au cours des 3 premières années de traitement	225,2	178,9	27,3		574,6
	68. Décès dans les 3 ans	205,2	170,6	71,4		490,0

** Taux standardisé pour 1 000 habitants.*
Source : SNDS (DCIR Inter Régime - PMSI MCO). Exploitation ORS-Fnors

Définitions des indicateurs

	Indicateur	Définition / Formule	Année / Source
Caractéristiques démographiques	1. Densité de population	Nombre d'habitants par km²	2021, Insee - Recensement de population
	2. Rapport de dépendance	Nombre de personnes de moins de 15 ans et de 65 ans et plus pour 100 personnes âgées de 15 à 64 ans	2021, Insee - Recensement de population
	3. Indice de vieillissement	Nombre de personnes âgées de 65 ans et plus pour 100 jeunes de moins de 20 ans	2021, Insee - Recensement de population
	4. Part des habitants de 18 ans et plus (%)	Pourcentage d'habitants de 18 ans et plus	2021, Insee - Recensement de population
	5. Part des habitants de 50-74 ans (%)	Pourcentage d'habitants de 50 à 74 ans	2021, Insee - Recensement de population
	6. Part des femmes de 50-74 ans (%)	Pourcentage de femmes de 50 à 74 ans	2021, Insee - Recensement de population
	7. Taux d'accroissement annuel moyen de la population (%)	Variation annuelle moyenne de la population	2012-2021, Insee - Recensement de population
	8. Part de personnes de 60 ans et plus vivant seules à domicile (%)	Pourcentage de personnes de 60 ans et plus vivant seules	2021, Insee - Recensement de population
	9. Taux de fécondité des femmes de 12-20 ans	Nombre d'enfants pour 10 000 femmes de 12 à 20 ans	2018-2022, Insee - État-Civil
Caractéristiques sociales	10. Part de jeunes de 25-34 ans non scolarisés pas ou peu diplômés (%)	Pourcentage de jeunes de 25-34 ans non scolarisés au plus le brevet des collèges	2021, Insee - Recensement de population
	11. Taux d'activité des 15-64 ans (%)	Pourcentage de personnes de 15 à 64 ans actives	2021, Insee - Recensement de population
	12. Part de cadres et professions intellectuelles supérieures de 15 ans et plus ayant un emploi (%)	Pourcentage de cadres et professions intellectuelles supérieures de 15 ans et plus ayant un emploi	2021, Insee - Recensement de population
	13. Taux de chômage des 15 ans et plus (%)	Pourcentage de chômeurs de 15 ans et plus (au sens du recensement)	2021, Insee - Recensement de population
	14. Part d'enfants de moins de 25 ans vivant dans une famille sans actif occupé (%)	Pourcentage d'enfants de moins de 25 ans vivant dans une famille sans actif occupé	2021, Insee - Recensement de population
	15. Part de foyers fiscaux non imposés (%)	Pourcentage de foyers fiscaux non imposés	2021, DGFiP – Insee - Recensement de population
	16. Taux de personnes couvertes par une allocation (%)	Pourcentage de personnes couvertes par une allocation	Décembre 2023, Cnaf – CCMSA – Insee - Recensement de population
	17. Taux d'allocataires du RSA	Pour 100 personnes de 25 à 64 ans	Décembre 2023, Cnaf – CCMSA – Insee - Recensement de population
	18. Taux de personnes couvertes par le RSA (%)	Pourcentage de personnes couvertes par le RSA	Décembre 2023, Cnaf – CCMSA – Insee - Recensement de population
	19. Taux d'allocataires de l'AAH	Pour 100 personnes de 20 à 64 ans	Décembre 2023, Cnaf – CCMSA – Insee - Recensement de population
	20. Part de ménages ne possédant pas de voiture (%)	Pourcentage de ménages ne possédant pas de voiture	2021, Insee - Recensement de population
Caractéristiques environnementales	21. Part de surfaces biologiques en conversion (%)	Part de surfaces C1 + C2 + C3	2023, Agence BIO, Agreste – recensement agricole
	22. Part de surfaces biologiques totales (%)	Part de surfaces certifiées bio et en conversion	2023, Agence BIO, Agreste – recensement agricole
	23. Part de population du territoire vivant en zones vulnérables aux nitrates d'origine agricole (%)	Pourcentage de population en zones vulnérables	2021, Système d'information sur l'eau
	24. Densité d'Installations Classées pour la Protection de l'Environnement (ICPE)	Nombre pour 100 km²	2024, Ministère de la Transition Écologique et BRGM
	25. Densité d'anciens sites industriels et activités de service (BASIAS)	Nombre pour 100 km²	2023, Ministère de la Transition Écologique et BRGM
	26. Densité de sites et sols pollués ou potentiellement pollués appelant une action des pouvoirs publics (BASOL)	Nombre pour 100 km²	2023, Ministère de la Transition Écologique et BRGM
	27. Densité de sites Secteurs d'Information sur les Sols (SIS)	Nombre pour 100 km²	2024, Ministère de la Transition Écologique et BRGM
	28. Part des ménages en précarité énergétique logement (%)	Pourcentage de ménages en précarité énergétique	2021, Observatoire national de la précarité énergétique

Méthodologie

L'analyse des vulnérabilités sociales, environnementales et de l'accès aux soins face aux cancers s'appuie sur une approche territoriale multidimensionnelle. Cette méthodologie permet d'identifier les inégalités de santé et de caractériser les besoins spécifiques de chaque territoire.

Les données utilisées proviennent du Système national des données de santé (SNDS), de l'INSEE et de diverses bases relatives aux caractéristiques de la population, à l'offre de soins et aux expositions environnementales. L'ensemble de ces sources permet une analyse exhaustive des déterminants de santé.

L'approche méthodologique s'articule autour de trois axes principaux :

- les vulnérabilités sociales (niveau de revenu, emploi, éducation),
- les vulnérabilités environnementales (exposition aux polluants, qualité de l'air, proximité d'installations industrielles),
- et l'accessibilité aux soins (densité médicale, temps d'accès, offre de prévention).

Les indicateurs ont été sélectionnés en fonction de leur pertinence scientifique et de leur disponibilité à l'échelle territoriale. Chaque indicateur fait l'objet d'une standardisation, permettant des comparaisons entre territoires ainsi qu'avec les références départementales, régionales et nationales.

Les analyses portent spécifiquement sur trois types de cancers : le cancer du sein, le cancer colorectal et le cancer du pancréas. Ces pathologies ont été choisies en raison de leur prévalence et de l'existence de programmes de dépistage organisé ou de recommandations de surveillance.

Pour chaque territoire, les données sont présentées sous forme de profils comparatifs, incluant les valeurs locales, départementales, régionales et nationales. Cette approche permet d'identifier les spécificités territoriales et de situer chaque territoire dans un contexte géographique élargi.

L'analyse territoriale repose sur deux niveaux géographiques : le niveau départemental et celui des territoires statistiques d'étude développés dans le cadre de ce projet. Cette double approche autorise une analyse fine des disparités infradépartementales tout en conservant une vision d'ensemble.

Les données présentées correspondent à la période la plus récente disponible au moment de l'étude. Les sources et millésimes sont précisés pour chaque indicateur. Une attention particulière a été portée à la cohérence temporelle des analyses.

L'interprétation des résultats doit tenir compte des spécificités méthodologiques de chaque indicateur : définitions, modes de calcul, populations de référence. Les valeurs manquantes ou non disponibles sont signalées par la mention « N.D. » (Non Disponible).

Cette approche s'inscrit dans les orientations de la stratégie décennale de lutte contre les cancers 2021-2030, et notamment dans son 4e axe, qui vise à s'assurer que les progrès bénéficient à tous, en luttant contre les inégalités territoriales et sociales de santé.

Les résultats de cette analyse territoriale constituent un outil d'aide à la décision pour les acteurs locaux de santé publique. Ils permettent d'identifier les territoires prioritaires et d'adapter les actions de prévention et de prise en charge aux besoins spécifiques identifiés.

Ce travail a été réalisé par un groupe de professionnels issus de plusieurs Observatoires régionaux de la santé, en collaboration avec la Fédération nationale des observatoires régionaux de la santé, et grâce au soutien de l'Institut national du cancer.

Rapport complet : Axe 1

Rapport complet : Axe 2

Ce travail a été rendu possible grâce au financement de l'Institut national du cancer 2022 - 2025

Fédération nationale des observatoires régionaux de la santé

62 boulevard Garibaldi 75015 PARIS
info@fnors.org - www.fnors.org - www.scoresante.org

Coordonnées des ORS