Vulnérabilités sociales, environnementales et d'accès aux soins face aux cancers

Indre-et-Loire

INTRODUCTION

Dans la stratégie décennale de lutte contre les cancers 2021-2030, le 4e axe vise à s'assurer que les progrès bénéficient à tous. Il s'agit en particulier de « *lutter contre les inégalités par une approche pragmatique et adaptée aux différentes populations* ». L'objectif de cette fiche action est de « *garantir l'accessibilité à la prévention primaire et secondaire et l'accès aux soins pour les personnes les plus vulnérables ; protéger les plus vulnérables et leur entourage contre les conséquences de la maladie* » et de « *mieux identifier et tenir compte des différentes vulnérabilités dans la politique de lutte contre le cancer* ».

Parmi l'ensemble des facteurs intervenant dans la survenue des différents cancers et leurs évolution plusieurs questions peuvent être abordées. Comment les inégalités sociales sont un déterminant de la survenue des cancers ? ont un impact sur l'accès à la prévention et au dépistage ? peuvent impacter les parcours de soins des personnes avec cancer ? ont un impact sur la survie des personnes atteintes d'un cancer ? Mais également comment les inégalités territoriales ont un effet sur les parcours des personnes atteintes de cancer ? ou comment les inégalités environnementales peuvent agir comme déterminants de survenue des cancers ?

Depuis de nombreuses années, les travaux réalisés par la Fédération nationale des observatoires régionaux de la santé (Fnors) et par le réseau des ORS dans les régions et au niveau national documentent l'impact des inégalités sociales et territoriales sur l'état de santé de la population en France.

Forts de cette expérience, la Fnors et le réseau des ORS ont souhaité s'inscrire dans les orientations de la stratégie décennale de lutte contre les cancers et ont proposé de contribuer à la connaissance de l'impact des inégalités territoriales, sociales et environnementales de santé sur la survenue des cancers et les parcours de soins.

OBJECTIF DE LA FICHE

Cette fiche vise à décrire les caractéristiques de chaque territoire composant le département au regard des indicateurs de vulnérabilités sociales et environnementales, d'accès à la prévention et aux soins, et de parcours de soins pour les cancers du sein et colorectal.
Pour le cancer du pancréas, les indicateurs ne sont présentés qu'au niveau du département du fait d'effectifs insuffisants.

PRÉSENTATION DU PROJET

Ce travail a été réalisé par un groupe de professionnels, médecins, statisticiens, démographes… issus de plusieurs Observatoires régionaux de la santé en mobilisant les données du Système national des données de santé et des différentes bases de données sur les caractéristiques de la population, l'offre de soins et les expositions environnementales.

Caractéristiques démographiques et sociales du département

Typologie sociale du département à l'échelle communale

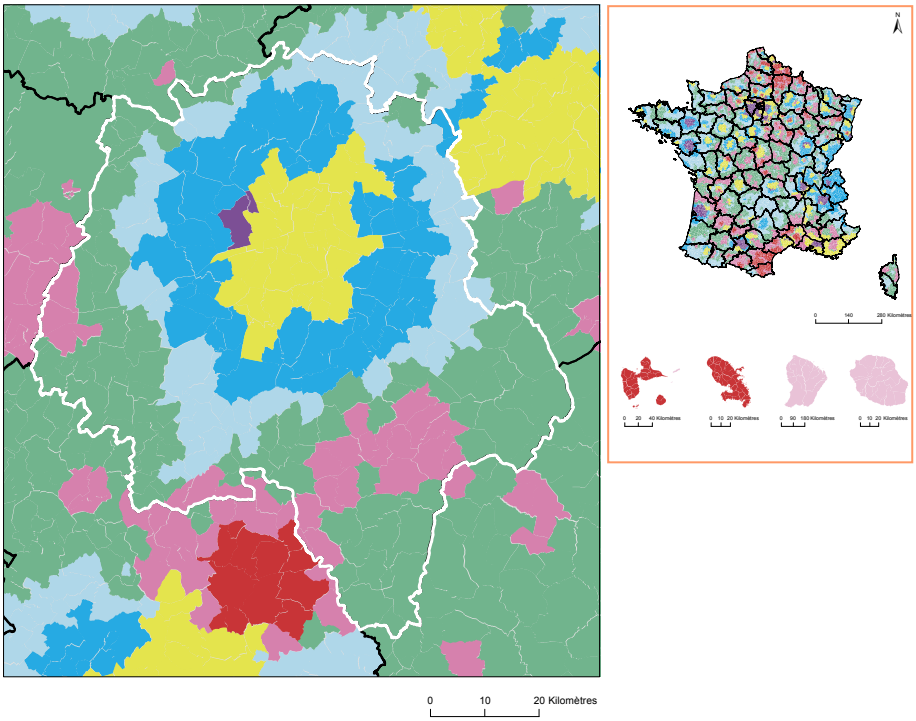

Sources : Insee, État civil, RP, DGFIP, Cnaf, CCMSA - Exploitation ORS-Fnors

Les indicateurs pris en compte pour établir cette typologie sociale :

- Taux de fécondité des femmes de 12-20 ans (2016 - 2022) ;
- Part de jeunes de 25-34 ans non scolarisés pas ou peu diplômés (2021) ;
- Part de cadres et professions intellectuelles supérieures de 15 ans et plus ayant un emploi (2021) ;
- Taux de chômage des 15 ans et plus (au sens du recensement) (2021) ;
- Part de foyers fiscaux non imposés (2022) ;
- Taux d'allocataires du RSA (2022) ;
- Taux d'allocataires de 20-64 ans de l'AAH (2022).

Plus d'information sur la méthode de construction de la typologie : lien rapport

Répartition des communes et de la population selon les classes de la typologie sociale

Classes de typologie	Communes		Population	
	Nombre	Part (%)	Nombre	Part (%)
Situation sociale la plus défavorisée	0	0,0	0	0,0
Situation sociale défavorable	26	9,6	26 167	4,3
Situation sociale plutôt défavorable	0	0,0	0	0,0
Situation sociale intermédiaire *moins de cadres et de professions intellectuelles supérieures, davantage de foyers non imposés, un peu moins d'allocataires du RSA et un peu plus pour l'AAH, un peu plus de jeunes peu ou pas diplômés*	92	33,8	70 179	11,5
Situation sociale intermédiaire *Davantage de cadres et de professions intellectuelles supérieures, moins de foyers non imposés, un peu plus d'allocataires du RSA et de chômeurs, un peu moins d'allocataires de l'AAH*	36	13,2	358 057	58,5
Situation sociale plutôt favorable *part de cadres et de professions intellectuelles supérieures les plus élevées*	2	0,7	6 383	1,0
Situation sociale favorable *moins de cadres et de professions intellectuelles supérieures*	57	21,0	45 659	7,5
Situation sociale la plus favorable *un peu plus de cadres et professions intellectuelles supérieures*	59	21,7	105 715	17,3

Caractéristiques démographiques et sociales du département



	Nom indicateur	Valeur département	Valeur Région	Minimum en France	Graphique synthétique	Maximum en France
Caractéristiques démographiques	1. Densité de population	99,9	65,7	3,4		20 238,2
	2. Rapport de dépendance *(nombre de personnes âgées de moins de 15 ans et de 65 ans ou plus pour 100 personnes âgées de 15 à 64 ans)*	83,3	86,4	56,0		97,1
	3. Indice de vieillissement *(nombre de personnes âgées de 65 ans et plus pour 100 jeunes de moins de 20 ans)*	95,4	98,7	14,3		170,5
	4. Part des habitants de 18 ans et plus	79,7 %	79,0 %	61,7 %		84,0 %
	5. Part des habitants de 50-74 ans	30,7 %	31,9 %	16,5 %		38,8 %
	6. Part des femmes de 50-74 ans	16,0 %	16,5 %	8,4 %		20,1 %
	7. Taux d'accroissement annuel moyen de la population	0,3	0,1	-0,8		1,9
	8. Part de personnes de 60 ans et plus vivant seules à domicile	31,7 %	31,3 %	25,7 %		42,6 %
	9. Taux de fécondité des femmes de 12-20 ans	5,0	6,3	2,2		52,1
Caractéristiques sociales	10. Part de jeunes de 25-34 ans non scolarisés pas ou peu diplômés (au plus brevet des collèges)	9,8 %	13,1 %	4,7 %		42,9 %
	11. Taux d'activité des 15-64 ans	75,2 %	75,6 %	63,9 %		80,7 %
	12. Part des cadres et professions intellectuelles supérieures de 15 ans et plus ayant un emploi	17,2 %	14,8 %	8,9 %		49,7 %
	13. Part de chômeurs de 15 ans et plus (au sens du recensement)	11,2 %	11,4 %	7,3 %		30,8 %
	14. Part d'enfants de moins de 25 ans vivant dans une famille sans actif occupé	9,7 %	10,7 %	5,8 %		54,2 %
	15. Part de foyers fiscaux non imposés	54,4 %	55,1 %	38,4 %		77,3 %
	16. Taux de personnes couvertes par une allocation	50,4 %	48,6 %	37,1 %		77,0 %
	17. Taux d'allocataires du RSA	5,0 %	5,2 %	2,1 %		28,0 %
	18. Taux de personnes couvertes par le RSA	4,7 %	4,9 %	1,7 %		24,7 %
	19. Taux d'allocataires de 20-64 ans de l'AAH	3,2 %	3,5 %	1,8 %		7,5 %
	20. Part de ménages ne possédant pas de voiture	15,7 %	13,5 %	7,7 %		68,2 %
Caractéristiques environnementales	21. Part des surfaces agricoles en conversion biologiques	0,9 %	0,6 %	0,0 %		8,6 %
	22. Part des surfaces biologiques totales (certifiées bio et en conversion)	6,6 %	4,8 %	0,0 %		40,8 %
	23. Part de population du territoire vivant en en zones vulnérables aux nitrates d'origine agricole	99,5 %	95,2 %	0,0 %		100,0 %
	24. Densité (pour 100 km²) d'installations classées pour la protection de l'environnement	5,8	5,4	0,2		128,1
	25. Densité d'anciens sites industriels et activités de service	31,7	26,7	0,0		2 711,1
	26. Densité de sites et sols pollués ou potentiellement pollués appelant une action des pouvoirs publics	0,8	1,1	0,0		1 502,8
	27. Densité de sites « Secteurs d'information sur les sols » (SIS)	0,3	0,3	0,0		70,0
	28. Part des ménages en précarité énergétique logement en 2018	15,2 %	17,3 %	6,5 %		25,1 %

Unité, période, sources des indicateurs : voir détail en avant-dernière page

Offre de soin

Localisation des médecins généralistes

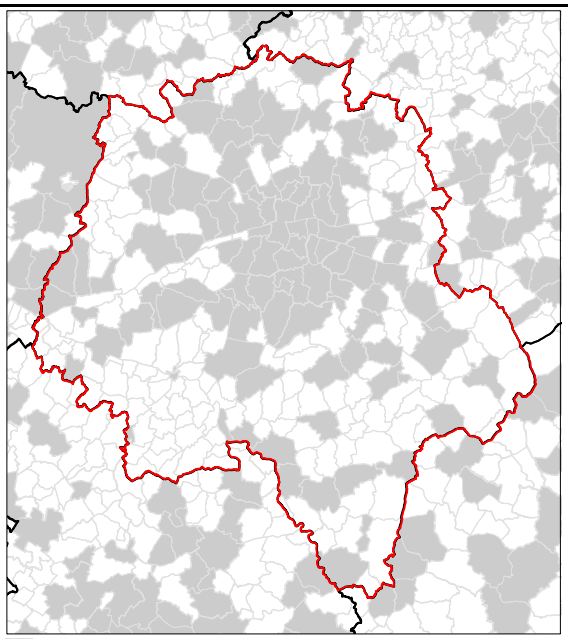

Absence de médecin généraliste
Présence de médecin généraliste
0 10 20 Kilomètres

Source : RPPS au 1er janvier 2023, Traitements Drees et Fnors

Localisation des radiologues

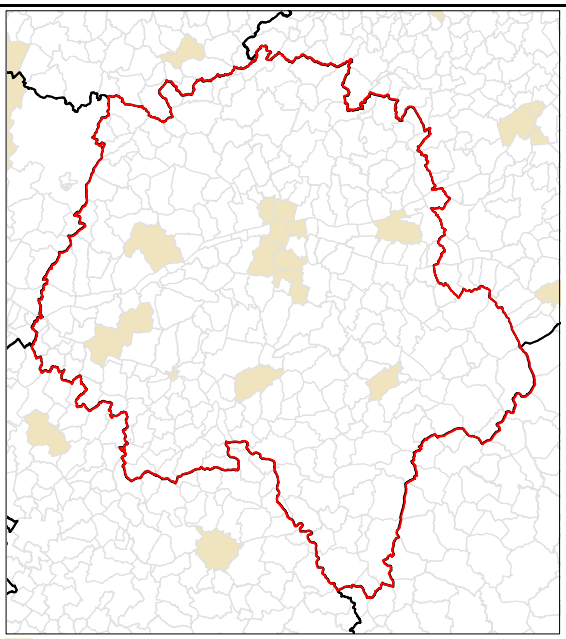

Absence de radiologue
Présence de radiologue
0 10 20 Kilomètres

Source : RPPS au 1er janvier 2023, Traitements Drees et Fnors

Localisation des établissements autorisés : chirurgie cancer digestifs, chirurgie cancer du sein, chimiothérapie

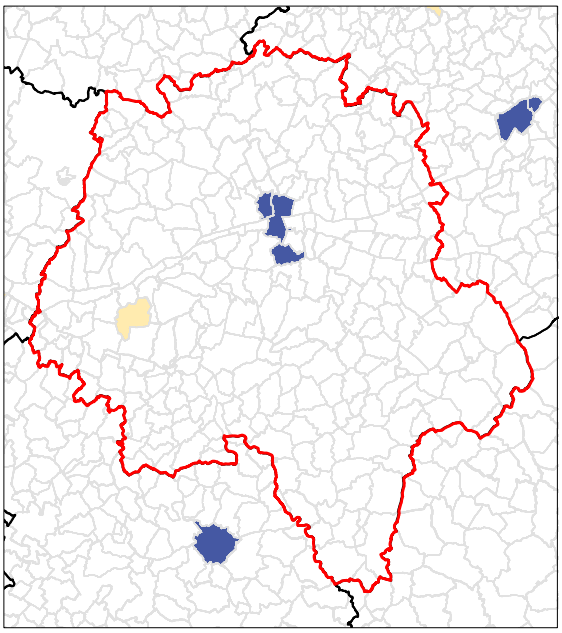

Chirurgie cancer digestif seule
0 10 20 Kilomètres
Chirurgie cancer du sein seule
Chimiothérapie seule
Chirurgie cancer digestif et cancer du sein
Chirurgie cancer digestif et chimiothérapie
Chirurgie cancer du sein et chimiothérapie
Chirurgie cancer digestif, cancer du sein et chimiothérapie

Source : Base ARHGOS au 14 mars 2024 - INCa, Exploitation Fnors

Part de la population selon les temps d'accès aux différents services (%)

	Moins de 15 min	15 à 29 min	30 à 59 min	1h et plus
Médecins généralistes	99,1	0,9	0,0	0,0
Radiologues	75,0	23,3	1,7	0,0
Centre autorisé chirurgie cancers du sein	55,3	27,6	17,1	0,0
Centre autorisé chirurgie cancers digestifs	54,2	28,3	17,5	0,0
Centre autorisé chimiothérapie	51,1	24,8	24,1	0,1

Sources : RPPS au 1er janvier 2023, Traitements Drees et Fnors, INCa 2024, Metric-OSRM, Exploitation Fnors

Cancer du sein

2 826 femmes ont eu un cancer du sein entre le 1er janvier 2018 et le 31 décembre 2022 dans le département



	Nom indicateur	Valeur département*	Valeur région*	Minimum en France*	Graphique synthétique	Maximum en France*
Dépistage	29. Mammographie dans les 12 à 36 mois avant le traitement	326,8	332,7	173,1		358,6
	30. Biopsie dans l'année avant le traitement	948,1	930,4	751,6		956,1
Diagnostic	31. Cancer du sein in situ ou invasif localisé	860,1	869,9	745,2		944,3
	32. Cancer du sein avec métastases	29,9	21,9	9,0		37,6
Traitement	33. Chirurgie conservatrice	692,3	692,4	529,4		780,9
	34. Mastectomie totale	301,8	285,3	175,2		379,4
	35. Chimio-thérapie conventionnelle	438,6	488,0	363,9		635,6
	36. Chimio-thérapie néoadjuvante	217,0	269,2	203,1		420,2
	37. Chimio-thérapie adjuvante	361,7	363,8	269,4		445,2
	38. Thérapies ciblées	202,9	157,6	108,0		206,9
	39. Radiothérapie	829,7	825,0	604,4		860,0
	40. Hormonothérapie	715,1	691,2	488,0		755,3
	41. Soins palliatifs	15,7	22,9	10,8		139,2
Devenir	42. Reconstruction mammaire après mastectomie totale (dans les 3 ans)	278,6	327,0	276,3		681,0
	43. Reconstruction mammaire après mastectomie totale ou partielle (dans les 3 ans)	471,3	284,1	155,1		677,7
	44. En vie sans rechute ni métastase à 3 ans	842,4	820,3	684,8		910,2
	45. Reprise de traitement ou apparition de métastases dans les 3 ans	81,1	99,2	45,6		155,4
	46. Décès dans les 3 ans	72,6	72,5	34,1		147,5

** Taux standardisés pour 1 000 habitants.*
Sources : SNDS (DCIR Inter Régime - PMSI MCO), Exploitation ORS-Fnors

Cancer du côlon et du rectum

1 733 personnes ont eu un cancer colorectal entre le 1er janvier 2018 et le 31 décembre 2022 dans le département



	Nom indicateur	Valeur département*	Valeur région*	Minimum en France*	Graphique synthétique	Maximum en France*
Dépistage	47. Dépistage organisé dans les 30 mois avant le traitement	162,2	167,7	66,1		212,7
	48. Présence de facteurs de risques élevés de cancer colorectal	46,6	41,6	7,2		112,6
Diagnostic	49. Bilan de diagnostic et d'extension complet avant le 1er traitement	368,7	391,3	194,5		623,7
	50.Cancer in situ	79,2	88,4	12,8		428,1
	51. Cancer invasif non métastatique	616,9	622,9	345,9		727,6
	52. Cancer invasif avec métastases synchrones	303,9	288,7	199,8		464,5
	53. Autre cancer actif la même année	174,6	169,7	77,9		319,4
	54. Cancer du côlon	663,1	636,9	541,5		740,3
	55. Cancer du rectum	309,7	330,0	213,2		433,1
	56. Cancer du côlon et du rectum	27,2	33,1	12,3		91,9
Traitement	57. Parcours chirurgical en urgence	109,6	114,6	39,2		221,6
	58. Parcours chirurgical non urgent	620,3	597,0	481,0		687,3
	59. Parcours non chirurgical	270,1	288,4	195,8		400,1
	60. Exérèse endoscopique seule	151,8	160,3	44,8		428,3
	61. Chirurgie carcinologique seule	287,1	254,8	171,1		357,3
	62. Traitement néo adj et chirurgie carcinologique (avec ou sans trait adjuvant)	146,9	152,5	72,9		232,5
	63. Chirurgie carcinologique et traitement adjuvant	266,1	260,0	148,9		324,2
	64. Chimiothérapie ou radiothérapie sans chirurgie	148,1	172,3	84,8		356,8
Devenir	65. En vie sans rechute ni métastase à 3 ans	790,9	743,4	653,9		879,0
	66. Apparition de métastases au cours des 3 premières années de traitement	111,6	156,4	50,8		230,3
	67. Reprise de traitement (après un arrêt d'au moins 6 mois) au cours des 3 premières années de traitement	124,5	125,2	46,7		236,0
	68. Décès dans les 3 ans	166,5	228,0	133,2		328,2

** Taux standardisés pour 1 000 habitants.*
Source : SNDS (DCIR Inter Régime - PMSI MCO). Exploitation ORS-Fnors

Cancer du pancréas

757 personnes ont eu un cancer du pancréas entre le 1er janvier 2018 et le 31 décembre 2022 dans le département



	Nom indicateur	Valeur département*	Valeur région*	Minimum en France*	Graphique synthétique	Maximum en France*
Diagnostic	69. Niveau de gravité au diagnostic élevé *(métastases synchrones)*	454,2	425,2	232,6		645,5
Traitement	70. Pas de traitement *(ni chirurgie, ni chimiothérapie)*	359,6	286,5	176,4		465,7
	71. Chimiothérapie seule**	559,3	483,7	288,8		816,6
	72. Chimiothérapie néoadjuvante et chirurgie thérapeutique**	90,9	98,5	14,5		274,3
	73. Chirurgie thérapeutique et chimiothérapie adjuvante**	122,8	145,6	29,9		329,1
Devenir	74. Décès dans les 3 mois après le diagnostic	201,2	205,3	123,0		331,0
	75. Décès dans les 3 à 6 mois après le diagnostic	110,4	112,5	27,7		290,6
	76. Décès dans les 6 à 12 mois après le diagnostic	221,3	134,7	73,0		322,1
	77. Décès plus d'un an après le diagnostic	40,8	82,2	13,0		159,2

** Taux standardisés pour 1 000 habitants.*
*** Parmi les patients ayant eu un traitement*
Source : SNDS (DCIR Inter Régime - PMSI MCO). Exploitation ORS-Fnors

Caractéristiques démographiques et sociales du territoire - 37#47

Typologie sociale du territoire à l'échelle communale

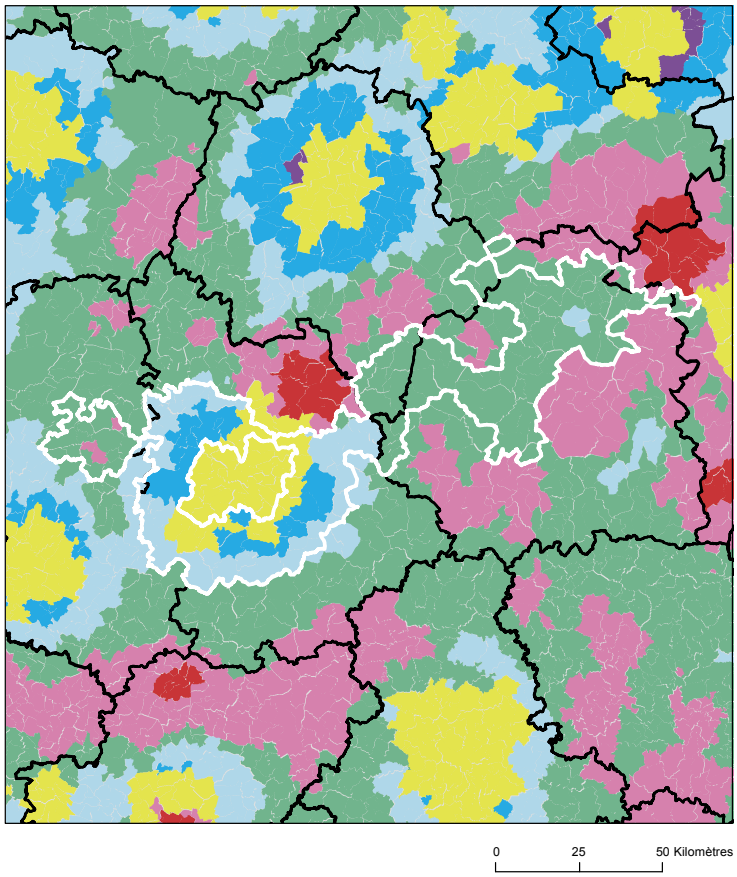

Sources : Insee, État civil, RP, DGFIP, Cnaf, CCMSA - Exploitation ORS-Fnors
La composition communale du territoire est disponible en cliquant ici

Comment les territoires d'études ont été bâtis ?

Notre objectif lors de la construction de ces territoires était de proposer des zones :

- suffisamment fine pour mesurer des disparités territoriales ;
- ayant des caractéristiques sociales relativement proches en leurs sein ;
- suffisamment peuplées pour disposer d'indicateurs fiables.

Les variables et analyses utilisées pour construire la typologie sociale présentée page 2 ont été mobilisées.

Les territoires ont été construits en agrégeant les communes selon leurs caractéristiques sociales en respectant la contiguïté géographique, sans contrainte de frontière administrative, et avec une taille minimale de la population fixée à environ 100 000 habitants.

411 zones différentes pouvant pour certaines être à cheval sur un ou plusieurs départements ont ainsi été définies pour la France (hors Mayotte).

Plus d'information sur la méthode de construction de la typologie : lien rapport

Répartition des communes et de la population selon les classes de la typologie sociale

Classes de typologie	Communes		Population	
	Nombre	Part (%)	Nombre	Part (%)
Situation sociale la plus défavorisée	0	0,0 %	0	0,0 %
Situation sociale défavorable	5	2,6 %	11 041	5,8 %
Situation sociale plutôt défavorable	0	0,0 %	0	0,0 %
Situation sociale intermédiaire moins de cadres et de professions intellectuelles supérieures, davantage de foyers non imposés, un peu moins d'allocataires du RSA et un peu plus pour l'AAH, un peu plus de jeunes peu ou pas diplômés	97	51,3 %	62 706	33,0 %
Situation sociale intermédiaire Davantage de cadres et de professions intellectuelles supérieures, moins de foyers non imposés, un peu plus d'allocataires du RSA et de chômeurs, un peu moins d'allocataires de l'AAH	19	10,1 %	37 819	19,9 %
Situation sociale plutôt favorable part de cadres et de professions intellectuelles supérieures les plus élevées	0	0,0 %	0	0,0 %
Situation sociale favorable moins de cadres et de professions intellectuelles supérieures	47	24,9 %	35 342	18,6 %
Situation sociale la plus favorable un peu plus de cadres et professions intellectuelles supérieures	21	11,1 %	42 914	22,6 %

Caractéristiques démographiques et sociales du territoire - 37#47

	Nom indicateur	Valeur territoire	Valeur département	Minimum en France	Graphique synthétique	Maximum en France
Caractéristiques démographiques	1. Densité de population	35,8	99,9	1,9		38 851,0
	2. Rapport de dépendance *(nombre de personnes âgées de moins de 15 ans et de 65 ans ou plus pour 100 personnes âgées de 15 à 64 ans)*	88,2	83,3	45,8		107,8
	3. Indice de vieillissement *(nombre de personnes âgées de 65 ans et plus pour 100 jeunes de moins de 20 ans)*	110,3	95,4	8,6		196,0
	4. Part des habitants de 18 ans et plus	79,3 %	79,7 %	57,5 %		86,6 %
	5. Part des habitants de 50-74 ans	32,7 %	30,7 %	13,4 %		40,1 %
	6. Part des femmes de 50-74 ans	16,5 %	16,0 %	6,4 %		21,2 %
	7. Taux d'accroissement annuel moyen de la population	0,1	0,3	-1,4		2,4
	8. Part de personnes de 60 ans et plus vivant seules à domicile	29,4 %	31,7 %	21,8 %		49,0 %
	9. Taux de fécondité des femmes de 12-20 ans	5,0	5,0	0,5		64,5
Caractéristiques sociales	10. Part de jeunes de 25-34 ans non scolarisés pas ou peu diplômés (au plus brevet des collèges)	10,4 %	9,8 %	2,6 %		50,4 %
	11. Taux d'activité des 15-64 ans	76,9 %	75,2 %	57,4 %		83,0 %
	12. Part des cadres et professions intellectuelles supérieures de 15 ans et plus ayant un emploi	10,2 %	17,2 %	7,1 %		57,3 %
	13. Part de chômeurs de 15 ans et plus (au sens du recensement)	9,0 %	11,2 %	5,9 %		35,3 %
	14. Part d'enfants de moins de 25 ans vivant dans une famille sans actif occupé	6,2 %	9,7 %	2,4 %		61,8 %
	15. Part de foyers fiscaux non imposés	60,3 %	54,4 %	30,8 %		81,3 %
	16. Taux de personnes couvertes par une allocation	45,3 %	50,4 %	24,4 %		80,4 %
	17. Taux d'allocataires du RSA	3,7 %	5,0 %	1,3 %		37,0 %
	18. Taux de personnes couvertes par le RSA	3,2 %	4,7 %	0,9 %		29,6 %
	19. Taux d'allocataires de 20-64 ans de l'AAH	2,9 %	3,2 %	0,7 %		7,7 %
	20. Part de ménages ne possédant pas de voiture	8,9 %	15,7 %	4,2 %		79,0 %
Caractéristiques environnementales	21. Part des surfaces agricoles en conversion biologiques	0,4 %	0,9 %	0,0 %		97,2 %
	22. Part des surfaces biologiques totales (certifiées bio et en conversion)	5,7 %	6,6 %	0,0 %		97,2 %
	23. Part de population du territoire vivant en zones vulnérables aux nitrates d'origine agricole	97,2 %	99,5 %	0,0 %		100,0 %
	24. Densité (pour 100 km²) d'installations classées pour la protection de l'environnement	3,4	5,8	0,0		353,2
	25. Densité d'anciens sites industriels et activités de service	13,1	31,7	0,0		10 179,4
	26. Densité de sites et sols pollués ou potentiellement pollués appelant une action des pouvoirs publics	0,3	0,8	0,0		254,7
	27. Densité de sites « Secteurs d'information sur les sols » (SIS)	0,1	0,3	0,0		169,8
	28. Part des ménages en précarité énergétique logement en 2018	19,6 %	15,2 %	5,0 %		24,9 %

Unité, période, sources des indicateurs : voir détail en avant-dernière page

Cancer du sein - 37#47

816 femmes ont eu un cancer du sein entre le 1er janvier 2018 et le 31 décembre 2022 dans le territoire

Ce territoire fait partie de la classe E des parcours des femmes présentant un cancer du sein qui se caractérise de la manière suivante :
Territoires avec un diagnostic de cancer relativement tardif, surtout traité par chirurgie conservatrice, radiothérapie, hormonothérapie et chimiothérapie adjuvante, avec des rechutes moins fréquentes qu'en moyenne en France. Au niveau socio-démographique, ces territoires sont moins densément peuplés, la population y est plutôt vieillissante et socialement favorisée. Concernant l'offre de soin, l'accès aux médecins généralistes est plutôt aisé, mais le temps d'accès à un centre de radiodiagnostic y est plus long qu'en moyenne en France.



	Nom indicateur	Valeur territoire*	Valeur département*	Minimum en France*	Graphique synthétique	Maximum en France*
Dépistage	29. Mammographie dans les 12 à 36 mois avant le traitement	296,7	326,8	154,4		410,0
	30. Biopsie dans l'année avant le traitement	931,7	948,1	720,2		971,3
Diagnostic	31. Cancer du sein in situ ou invasif localisé	864,0	860,1	694,3		965,8
	32. Cancer du sein avec métastases	18,0	29,9	3,2		47,4
Traitement	33. Chirurgie conservatrice	690,9	692,3	513,5		816,7
	34. Mastectomie totale	268,1	301,8	135,7		408,9
	35. Chimiothérapie conventionnelle	485,5	438,6	311,3		640,8
	36. Chimiothérapie néoadjuvante	262,7	217,0	170,4		449,6
	37. Chimiothérapie adjuvante	406,5	361,7	245,8		489,9
	38. Thérapies ciblées	173,6	202,9	100,8		235,2
	39. Radiothérapie	823,2	829,7	604,7		890,9
	40. Hormonothérapie	680,2	715,1	481,6		758,2
	41. Soins palliatifs	18,9	15,7	4,3		138,8
Devenir	42. Reconstruction mammaire après mastectomie totale	324,5	278,6	155,4		818,5
	43. Reconstruction mammaire après mastectomie totale ou partielle	264,1	471,3	137,4		870,5
	44. En vie sans rechute ni métastase à 3 ans	828,7	842,4	664,6		899,6
	45. Reprise de traitement ou apparition de métastases dans les 3 ans	92,5	81,1	45,0		191,3
	46. Décès dans les 3 ans	70,8	72,6	26,5		180,6

** Taux standardisés pour 1 000 habitants.*
Sources : SNDS (DCIR Inter Régime - PMSI MCO), Exploitation ORS-Fnors

Cancer du côlon et du rectum - 37#47

777 personnes ont eu un cancer colorectal entre le 1er janvier 2018 et le 31 décembre 2022 dans le territoire

Ce territoire fait partie de la classe A des parcours des personnes présentant un cancer du côlon et du rectum qui se caractérise de la manière suivante :
Territoires avec moins de parcours chirurgicaux et des rechutes moins fréquentes qu'en moyenne en France. Au niveau socio-démographique, ces territoires sont relativement vieillissants et moins densément peuplés. Concernant l'offre de soins, l'accès aux traitements en cancérologie y est légèrement plus difficile qu'en moyenne en France.



	Nom indicateur*	Valeur territoire*	Valeur département*	Minimum en France*	Graphique synthétique	Maximum en France*
Dépistage	47. Dépistage organisé dans les 30 mois avant le traitement	187,5	162,2	55,6		260,4
	48. Présence de facteurs de risques élevés de cancer colorectal	37,5	46,6	0,0		139,9
Diagnostic	49. Bilan de diagnostic et d'extension complet avant le 1er traitement	256,2	368,7	134,3		843,3
	50. Cancer in situ	197,0	79,2	7,1		500,1
	51. Cancer invasif non métastatique	506,1	616,9	306,0		796,6
	52. Cancer invasif avec métastases synchrones	296,9	303,9	140,4		512,9
	53. Autre cancer actif la même année	136,4	174,6	53,8		372,1
	54. Cancer du côlon	565,0	663,1	391,5		778,9
	55. Cancer du rectum	391,2	309,7	183,5		537,8
	56. Cancer du côlon et du rectum	43,8	27,2	4,7		143,5
Traitement	57. Parcours chirurgical en urgence	86,0	109,6	28,8		287,6
	58. Parcours chirurgical non urgent	563,9	620,3	356,9		776,1
	59. Parcours non chirurgical	350,1	270,1	149,1		591,4
	60. Exérèse endoscopique seule	257,5	151,8	33,4		523,6
	61. Chirurgie carcinologique seule	181,2	287,1	138,6		415,0
	62. Traitement néo adj et chirurgie carcinologique (avec ou sans trait adjuvant)	158,2	146,9	40,8		293,4
	63. Chirurgie carcinologique et traitement adjuvant	198,7	266,1	60,7		436,9
	64. Chimiothérapie ou radiothérapie sans chirurgie	204,5	148,1	67,4		406,9
Devenir	65. En vie sans rechute ni métastase à 3 ans	726,9	790,9	331,4		919,0
	66. Apparition de métastases au cours des 3 premières années de traitement	130,7	111,6	17,1		416,0
	67. Reprise de traitement (après un arrêt d'au moins 6 mois) au cours des 3 premières années de traitement	135,6	124,5	27,3		574,6
	68. Décès dans les 3 ans	244,9	166,5	71,4		490,0

** Taux standardisé pour 1 000 habitants.*
Source : SNDS (DCIR Inter Régime - PMSI MCO). Exploitation ORS-Fnors

Caractéristiques démographiques et sociales du territoire - 37#86

Typologie sociale du territoire à l'échelle communale

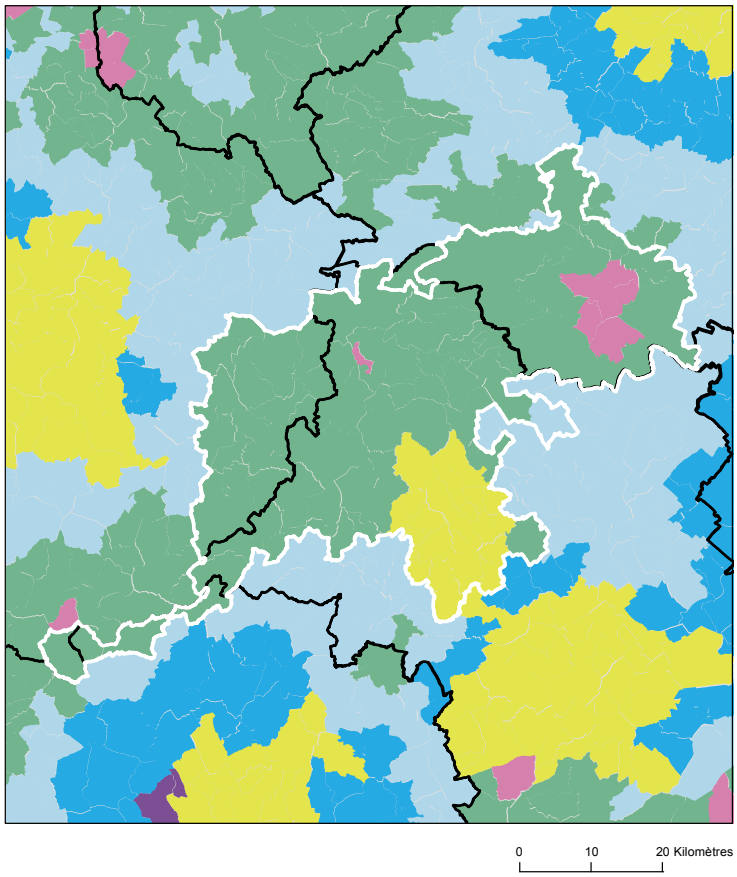

Sources : Insee, État civil, RP, DGFIP, Cnaf, CCMSA - Exploitation ORS-Fnors
La composition communale du territoire est disponible en cliquant ici

Comment les territoires d'études ont été bâtis ?

Notre objectif lors de la construction de ces territoires était de proposer des zones :

- suffisamment fine pour mesurer des disparités territoriales ;
- ayant des caractéristiques sociales relativement proches en leurs sein ;
- suffisamment peuplées pour disposer d'indicateurs fiables.

Les variables et analyses utilisées pour construire la typologie sociale présentée page 2 ont été mobilisées.

Les territoires ont été construits en agrégeant les communes selon leurs caractéristiques sociales en respectant la contiguïté géographique, sans contrainte de frontière administrative, et avec une taille minimale de la population fixée à environ 100 000 habitants.

411 zones différentes pouvant pour certaines être à cheval sur un ou plusieurs départements ont ainsi été définies pour la France (hors Mayotte).

Plus d'information sur la méthode de construction de la typologie : lien rapport

Répartition des communes et de la population selon les classes de la typologie sociale

Classes de typologie	Communes		Population	
	Nombre	Part (%)	Nombre	Part (%)
Situation sociale la plus défavorisée	0	0,0 %	0	0,0 %
Situation sociale défavorable	6	5,7 %	17 016	16,4 %
Situation sociale plutôt défavorable	0	0,0 %	0	0,0 %
Situation sociale intermédiaire moins de cadres et de professions intellectuelles supérieures, davantage de foyers non imposés, un peu moins d'allocataires du RSA et un peu plus pour l'AAH, un peu plus de jeunes peu ou pas diplômés	76	72,4 %	55 613	53,5 %
Situation sociale intermédiaire Davantage de cadres et de professions intellectuelles supérieures, moins de foyers non imposés, un peu plus d'allocataires du RSA et de chômeurs, un peu moins d'allocataires de l'AAH	22	21,0 %	30 308	29,1 %
Situation sociale plutôt favorable part de cadres et de professions intellectuelles supérieures les plus élevées	0	0,0 %	0	0,0 %
Situation sociale favorable moins de cadres et de professions intellectuelles supérieures	1	1,0 %	1 078	1,0 %
Situation sociale la plus favorable un peu plus de cadres et professions intellectuelles supérieures	0	0,0 %	0	0,0 %

Caractéristiques démographiques et sociales du territoire - 37#86

	Nom indicateur	Valeur territoire	Valeur département	Minimum en France	Graphique synthétique	Maximum en France
Caractéristiques démographiques	1. Densité de population	44,4	99,9	1,9		38 851,0
	2. Rapport de dépendance *(nombre de personnes âgées de moins de 15 ans et de 65 ans ou plus pour 100 personnes âgées de 15 à 64 ans)*	95,8	83,3	45,8		107,8
	3. Indice de vieillissement *(nombre de personnes âgées de 65 ans et plus pour 100 jeunes de moins de 20 ans)*	136,2	95,4	8,6		196,0
	4. Part des habitants de 18 ans et plus	81,0 %	79,7 %	57,5 %		86,6 %
	5. Part des habitants de 50-74 ans	35,5 %	30,7 %	13,4 %		40,1 %
	6. Part des femmes de 50-74 ans	18,1 %	16,0 %	6,4 %		21,2 %
	7. Taux d'accroissement annuel moyen de la population	-0,5	0,3	-1,4		2,4
	8. Part de personnes de 60 ans et plus vivant seules à domicile	31,7 %	31,7 %	21,8 %		49,0 %
	9. Taux de fécondité des femmes de 12-20 ans	7,5	5,0	0,5		64,5
Caractéristiques sociales	10. Part de jeunes de 25-34 ans non scolarisés pas ou peu diplômés (au plus brevet des collèges)	17,7 %	9,8 %	2,6 %		50,4 %
	11. Taux d'activité des 15-64 ans	73,9 %	75,2 %	57,4 %		83,0 %
	12. Part des cadres et professions intellectuelles supérieures de 15 ans et plus ayant un emploi	10,6 %	17,2 %	7,1 %		57,3 %
	13. Part de chômeurs de 15 ans et plus (au sens du recensement)	11,8 %	11,2 %	5,9 %		35,3 %
	14. Part d'enfants de moins de 25 ans vivant dans une famille sans actif occupé	11,7 %	9,7 %	2,4 %		61,8 %
	15. Part de foyers fiscaux non imposés	58,3 %	54,4 %	30,8 %		81,3 %
	16. Taux de personnes couvertes par une allocation	43,3 %	50,4 %	24,4 %		80,4 %
	17. Taux d'allocataires du RSA	4,6 %	5,0 %	1,3 %		37,0 %
	18. Taux de personnes couvertes par le RSA	4,4 %	4,7 %	0,9 %		29,6 %
	19. Taux d'allocataires de 20-64 ans de l'AAH	4,2 %	3,2 %	0,7 %		7,7 %
	20. Part de ménages ne possédant pas de voiture	11,8 %	15,7 %	4,2 %		79,0 %
Caractéristiques environnementales	21. Part des surfaces agricoles en conversion biologiques	0,3 %	0,9 %	0,0 %		97,2 %
	22. Part des surfaces biologiques totales (certifiées bio et en conversion)	2,7 %	6,6 %	0,0 %		97,2 %
	23. Part de population du territoire vivant en zones vulnérables aux nitrates d'origine agricole	100,0 %	99,5 %	0,0 %		100,0 %
	24. Densité (pour 100 km²) d'installations classées pour la protection de l'environnement	4,6	5,8	0,0		353,2
	25. Densité d'anciens sites industriels et activités de service	33,7	31,7	0,0		10 179,4
	26. Densité de sites et sols pollués ou potentiellement pollués appelant une action des pouvoirs publics	0,9	0,8	0,0		254,7
	27. Densité de sites « Secteurs d'information sur les sols » (SIS)	0,4	0,3	0,0		169,8
	28. Part des ménages en précarité énergétique logement en 2018	22,0 %	15,2 %	5,0 %		24,9 %

Unité, période, sources des indicateurs : voir détail en avant-dernière page

Cancer du sein - 37#86

524 femmes ont eu un cancer du sein entre le 1er janvier 2018 et le 31 décembre 2022 dans le territoire

Ce territoire fait partie de la classe B des parcours des femmes présentant un cancer du sein qui se caractérise de la manière suivante :
Territoires avec un diagnostic de cancer plus tardif (davantage de cancer du sein diagnostiqué invasif avec métastases synchrones), surtout traité par chimiothérapie, thérapie ciblée et mastectomie, avec des rechutes plus fréquentes qu'en moyenne en France. Au niveau socio-démographique, ces territoires sont moins densément peuplés, avec une population légèrement plus âgée et davantage précaire. Concernant l'offre de soins, on y retrouve davantage de patients ayant un médecin traitant, mais l'accès aux traitements en cancérologie y est plus difficile.



	Nom indicateur	Valeur territoire*	Valeur département*	Minimum en France*	Graphique synthétique	Maximum en France*
Dépistage	29. Mammographie dans les 12 à 36 mois avant le traitement	319,9	326,8	154,4		410,0
	30. Biopsie dans l'année avant le traitement	913,7	948,1	720,2		971,3
Diagnostic	31. Cancer du sein in situ ou invasif localisé	865,8	860,1	694,3		965,8
	32. Cancer du sein avec métastases	28,1	29,9	3,2		47,4
Traitement	33. Chirurgie conservatrice	656,4	692,3	513,5		816,7
	34. Mastectomie totale	294,6	301,8	135,7		408,9
	35. Chimiothérapie conventionnelle	529,7	438,6	311,3		640,8
	36. Chimiothérapie néoadjuvante	277,6	217,0	170,4		449,6
	37. Chimiothérapie adjuvante	440,0	361,7	245,8		489,9
	38. Thérapies ciblées	200,6	202,9	100,8		235,2
	39. Radiothérapie	821,3	829,7	604,7		890,9
	40. Hormonothérapie	678,4	715,1	481,6		758,2
	41. Soins palliatifs	78,4	15,7	4,3		138,8
Devenir	42. Reconstruction mammaire après mastectomie totale	257,3	278,6	155,4		818,5
	43. Reconstruction mammaire après mastectomie totale ou partielle	216,3	471,3	137,4		870,5
	44. En vie sans rechute ni métastase à 3 ans	751,6	842,4	664,6		899,6
	45. Reprise de traitement ou apparition de métastases dans les 3 ans	127,4	81,1	45,0		191,3
	46. Décès dans les 3 ans	82,8	72,6	26,5		180,6

** Taux standardisés pour 1 000 habitants.*
Sources : SNDS (DCIR Inter Régime - PMSI MCO), Exploitation ORS-Fnors

Cancer du côlon et du rectum - 37#86

400 personnes ont eu un cancer colorectal entre le 1er janvier 2018 et le 31 décembre 2022 dans le territoire

Ce territoire fait partie de la classe A des parcours des personnes présentant un cancer du côlon et du rectum qui se caractérise de la manière suivante :
Territoires avec moins de parcours chirurgicaux et des rechutes moins fréquentes qu'en moyenne en France. Au niveau socio-démographique, ces territoires sont relativement vieillissants et moins densément peuplés. Concernant l'offre de soins, l'accès aux traitements en cancérologie y est légèrement plus difficile qu'en moyenne en France.



	Nom indicateur*	Valeur territoire*	Valeur département*	Minimum en France*	Graphique synthétique	Maximum en France*
Dépistage	47. Dépistage organisé dans les 30 mois avant le traitement	169,3	162,2	55,6		260,4
	48. Présence de facteurs de risques élevés de cancer colorectal	70,3	46,6	0,0		139,9
Diagnostic	49. Bilan de diagnostic et d'extension complet avant le 1er traitement	140,6	368,7	134,3		843,3
	50. Cancer in situ	165,5	79,2	7,1		500,1
	51. Cancer invasif non métastatique	486,5	616,9	306,0		796,6
	52. Cancer invasif avec métastases synchrones	348,0	303,9	140,4		512,9
	53. Autre cancer actif la même année	216,6	174,6	53,8		372,1
	54. Cancer du côlon	632,4	663,1	391,5		778,9
	55. Cancer du rectum	291,8	309,7	183,5		537,8
	56. Cancer du côlon et du rectum	75,8	27,2	4,7		143,5
Traitement	57. Parcours chirurgical en urgence	48,5	109,6	28,8		287,6
	58. Parcours chirurgical non urgent	533,4	620,3	356,9		776,1
	59. Parcours non chirurgical	418,1	270,1	149,1		591,4
	60. Exérèse endoscopique seule	238,2	151,8	33,4		523,6
	61. Chirurgie carcinologique seule	152,5	287,1	138,6		415,0
	62. Traitement néo adj et chirurgie carcinologique (avec ou sans trait adjuvant)	234,4	146,9	40,8		293,4
	63. Chirurgie carcinologique et traitement adjuvant	121,4	266,1	60,7		436,9
	64. Chimiothérapie ou radiothérapie sans chirurgie	253,6	148,1	67,4		406,9
Devenir	65. En vie sans rechute ni métastase à 3 ans	855,9	790,9	331,4		919,0
	66. Apparition de métastases au cours des 3 premières années de traitement	77,6	111,6	17,1		416,0
	67. Reprise de traitement (après un arrêt d'au moins 6 mois) au cours des 3 premières années de traitement	89,5	124,5	27,3		574,6
	68. Décès dans les 3 ans	321,3	166,5	71,4		490,0

** Taux standardisé pour 1 000 habitants.*
Source : SNDS (DCIR Inter Régime - PMSI MCO). Exploitation ORS-Fnors

Caractéristiques démographiques et sociales du territoire - 37#183

Typologie sociale du territoire à l'échelle communale

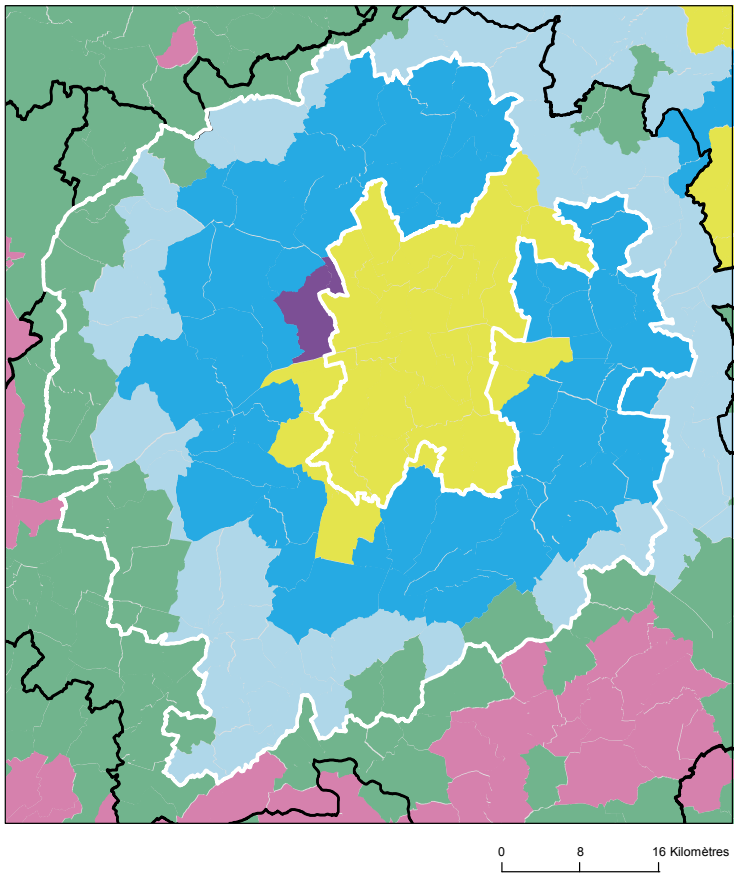

Sources : Insee, État civil, RP, DGFIP, Cnaf, CCMSA - Exploitation ORS-Fnors
La composition communale du territoire est disponible en cliquant ici

Comment les territoires d'études ont été bâtis ?

Notre objectif lors de la construction de ces territoires était de proposer des zones :

- suffisamment fine pour mesurer des disparités territoriales ;
- ayant des caractéristiques sociales relativement proches en leurs sein ;
- suffisamment peuplées pour disposer d'indicateurs fiables.

Les variables et analyses utilisées pour construire la typologie sociale présentée page 2 ont été mobilisées.

Les territoires ont été construits en agrégeant les communes selon leurs caractéristiques sociales en respectant la contiguïté géographique, sans contrainte de frontière administrative, et avec une taille minimale de la population fixée à environ 100 000 habitants.

411 zones différentes pouvant pour certaines être à cheval sur un ou plusieurs départements ont ainsi été définies pour la France (hors Mayotte).

Plus d'information sur la méthode de construction de la typologie : lien rapport

Répartition des communes et de la population selon les classes de la typologie sociale

Classes de typologie	Communes		Population	
	Nombre	Part (%)	Nombre	Part (%)
Situation sociale la plus défavorisée	0	0,0 %	0	0,0 %
Situation sociale défavorable	0	0,0 %	0	0,0 %
Situation sociale plutôt défavorable	0	0,0 %	0	0,0 %
Situation sociale intermédiaire moins de cadres et de professions intellectuelles supérieures, davantage de foyers non imposés, un peu moins d'allocataires du RSA et un peu plus pour l'AAH, un peu plus de jeunes peu ou pas diplômés	17	14,5 %	11 559	6,6 %
Situation sociale intermédiaire Davantage de cadres et de professions intellectuelles supérieures, moins de foyers non imposés, un peu plus d'allocataires du RSA et de chômeurs, un peu moins d'allocataires de l'AAH	8	6,8 %	28 461	16,3 %
Situation sociale plutôt favorable part de cadres et de professions intellectuelles supérieures les plus élevées	2	1,7 %	6 383	3,6 %
Situation sociale favorable moins de cadres et de professions intellectuelles supérieures	34	29,1 %	26 024	14,9 %
Situation sociale la plus favorable un peu plus de cadres et professions intellectuelles supérieures	56	47,9 %	102 695	58,6 %

Caractéristiques démographiques et sociales du territoire - 37#183

	Nom indicateur	Valeur territoire	Valeur département	Minimum en France	Graphique synthétique	Maximum en France
Caractéristiques démographiques	1. Densité de population	64,1	99,9	1,9		38 851,0
	2. Rapport de dépendance *(nombre de personnes âgées de moins de 15 ans et de 65 ans ou plus pour 100 personnes âgées de 15 à 64 ans)*	84,5	83,3	45,8		107,8
	3. Indice de vieillissement *(nombre de personnes âgées de 65 ans et plus pour 100 jeunes de moins de 20 ans)*	86,5	95,4	8,6		196,0
	4. Part des habitants de 18 ans et plus	77,3 %	79,7 %	57,5 %		86,6 %
	5. Part des habitants de 50-74 ans	31,8 %	30,7 %	13,4 %		40,1 %
	6. Part des femmes de 50-74 ans	16,1 %	16,0 %	6,4 %		21,2 %
	7. Taux d'accroissement annuel moyen de la population	0,4	0,3	-1,4		2,4
	8. Part de personnes de 60 ans et plus vivant seules à domicile	26,5 %	31,7 %	21,8 %		49,0 %
	9. Taux de fécondité des femmes de 12-20 ans	4,1	5,0	0,5		64,5
Caractéristiques sociales	10. Part de jeunes de 25-34 ans non scolarisés pas ou peu diplômés (au plus brevet des collèges)	8,6 %	9,8 %	2,6 %		50,4 %
	11. Taux d'activité des 15-64 ans	78,8 %	75,2 %	57,4 %		83,0 %
	12. Part des cadres et professions intellectuelles supérieures de 15 ans et plus ayant un emploi	12,8 %	17,2 %	7,1 %		57,3 %
	13. Part de chômeurs de 15 ans et plus (au sens du recensement)	8,2 %	11,2 %	5,9 %		35,3 %
	14. Part d'enfants de moins de 25 ans vivant dans une famille sans actif occupé	4,9 %	9,7 %	2,4 %		61,8 %
	15. Part de foyers fiscaux non imposés	53,6 %	54,4 %	30,8 %		81,3 %
	16. Taux de personnes couvertes par une allocation	48,6 %	50,4 %	24,4 %		80,4 %
	17. Taux d'allocataires du RSA	3,3 %	5,0 %	1,3 %		37,0 %
	18. Taux de personnes couvertes par le RSA	2,8 %	4,7 %	0,9 %		29,6 %
	19. Taux d'allocataires de 20-64 ans de l'AAH	2,1 %	3,2 %	0,7 %		7,7 %
	20. Part de ménages ne possédant pas de voiture	6,8 %	15,7 %	4,2 %		79,0 %
Caractéristiques environnementales	21. Part des surfaces agricoles en conversion biologiques	0,8 %	0,9 %	0,0 %		97,2 %
	22. Part des surfaces biologiques totales (certifiées bio et en conversion)	6,6 %	6,6 %	0,0 %		97,2 %
	23. Part de population du territoire vivant en zones vulnérables aux nitrates d'origine agricole	100,0 %	99,5 %	0,0 %		100,0 %
	24. Densité (pour 100 km²) d'installations classées pour la protection de l'environnement	5,2	5,8	0,0		353,2
	25. Densité d'anciens sites industriels et activités de service	14,3	31,7	0,0		10 179,4
	26. Densité de sites et sols pollués ou potentiellement pollués appelant une action des pouvoirs publics	0,2	0,8	0,0		254,7
	27. Densité de sites « Secteurs d'information sur les sols » (SIS)	0,1	0,3	0,0		169,8
	28. Part des ménages en précarité énergétique logement en 2018	14,4 %	15,2 %	5,0 %		24,9 %

Unité, période, sources des indicateurs : voir détail en avant-dernière page

Cancer du sein - 37#183

430 femmes ont eu un cancer du sein entre le 1er janvier 2018 et le 31 décembre 2022 dans le territoire

Ce territoire fait partie de la classe E des parcours des femmes présentant un cancer du sein qui se caractérise de la manière suivante :
Territoires avec un diagnostic de cancer relativement tardif, surtout traité par chirurgie conservatrice, radiothérapie, hormonothérapie et chimiothérapie adjuvante, avec des rechutes moins fréquentes qu'en moyenne en France. Au niveau socio-démographique, ces territoires sont moins densément peuplés, la population y est plutôt vieillissante et socialement favorisée. Concernant l'offre de soin, l'accès aux médecins généralistes est plutôt aisé, mais le temps d'accès à un centre de radiodiagnostic y est plus long qu'en moyenne en France.



	Nom indicateur	Valeur territoire*	Valeur département*	Minimum en France*	Graphique synthétique	Maximum en France*
Dépistage	29. Mammographie dans les 12 à 36 mois avant le traitement	312,1	326,8	154,4		410,0
	30. Biopsie dans l'année avant le traitement	951,6	948,1	720,2		971,3
Diagnostic	31. Cancer du sein in situ ou invasif localisé	853,9	860,1	694,3		965,8
	32. Cancer du sein avec métastases	19,9	29,9	3,2		47,4
Traitement	33. Chirurgie conservatrice	699,6	692,3	513,5		816,7
	34. Mastectomie totale	285,4	301,8	135,7		408,9
	35. Chimiothérapie conventionnelle	455,4	438,6	311,3		640,8
	36. Chimiothérapie néoadjuvante	223,7	217,0	170,4		449,6
	37. Chimiothérapie adjuvante	384,6	361,7	245,8		489,9
	38. Thérapies ciblées	144,2	202,9	100,8		235,2
	39. Radiothérapie	840,7	829,7	604,7		890,9
	40. Hormonothérapie	717,9	715,1	481,6		758,2
	41. Soins palliatifs	20,4	15,7	4,3		138,8
Devenir	42. Reconstruction mammaire après mastectomie totale	266,0	278,6	155,4		818,5
	43. Reconstruction mammaire après mastectomie totale ou partielle	493,5	471,3	137,4		870,5
	44. En vie sans rechute ni métastase à 3 ans	815,7	842,4	664,6		899,6
	45. Reprise de traitement ou apparition de métastases dans les 3 ans	93,2	81,1	45,0		191,3
	46. Décès dans les 3 ans	83,6	72,6	26,5		180,6

** Taux standardisés pour 1 000 habitants.*
Sources : SNDS (DCIR Inter Régime - PMSI MCO), Exploitation ORS-Fnors

Cancer du côlon et du rectum - 37#183

255 personnes ont eu un cancer colorectal entre le 1er janvier 2018 et le 31 décembre 2022 dans le territoire

Ce territoire fait partie de la classe F des parcours des personnes présentant un cancer du côlon et du rectum qui se caractérise de la manière suivante :
Territoires avec un diagnostic de cancer relativement précoce, surtout traité par chirurgie, avec des rechutes moins fréquentes et un bon niveau de dépistage chez les personnes de 50 à 74 ans. Au niveau socio-démographique, ces territoires sont moins densément peuplés et un peu plus favorisés socialement qu'en moyenne en France. Concernant l'offre de soins, cette classe se caractérise par un accès aux médecins généralistes et aux traitements en cancérologie plutôt aisé.



	Nom indicateur*	Valeur territoire*	Valeur département*	Minimum en France*	Graphique synthétique	Maximum en France*
Dépistage	47. Dépistage organisé dans les 30 mois avant le traitement	174,3	162,2	55,6		260,4
	48. Présence de facteurs de risques élevés de cancer colorectal	14,6	46,6	0,0		139,9
Diagnostic	49. Bilan de diagnostic et d'extension complet avant le 1er traitement	332,4	368,7	134,3		843,3
	50. Cancer in situ	44,7	79,2	7,1		500,1
	51. Cancer invasif non métastatique	622,8	616,9	306,0		796,6
	52. Cancer invasif avec métastases synchrones	332,5	303,9	140,4		512,9
	53. Autre cancer actif la même année	129,7	174,6	53,8		372,1
	54. Cancer du côlon	680,0	663,1	391,5		778,9
	55. Cancer du rectum	285,7	309,7	183,5		537,8
	56. Cancer du côlon et du rectum	34,4	27,2	4,7		143,5
Traitement	57. Parcours chirurgical en urgence	63,8	109,6	28,8		287,6
	58. Parcours chirurgical non urgent	756,5	620,3	356,9		776,1
	59. Parcours non chirurgical	179,7	270,1	149,1		591,4
	60. Exérèse endoscopique seule	66,9	151,8	33,4		523,6
	61. Chirurgie carcinologique seule	347,2	287,1	138,6		415,0
	62. Traitement néo adj et chirurgie carcinologique (avec ou sans trait adjuvant)	185,6	146,9	40,8		293,4
	63. Chirurgie carcinologique et traitement adjuvant	274,0	266,1	60,7		436,9
	64. Chimiothérapie ou radiothérapie sans chirurgie	126,4	148,1	67,4		406,9
Devenir	65. En vie sans rechute ni métastase à 3 ans	837,9	790,9	331,4		919,0
	66. Apparition de métastases au cours des 3 premières années de traitement	90,8	111,6	17,1		416,0
	67. Reprise de traitement (après un arrêt d'au moins 6 mois) au cours des 3 premières années de traitement	60,7	124,5	27,3		574,6
	68. Décès dans les 3 ans	193,7	166,5	71,4		490,0

** Taux standardisé pour 1 000 habitants.*
Source : SNDS (DCIR Inter Régime - PMSI MCO). Exploitation ORS-Fnors

Caractéristiques démographiques et sociales du territoire - 37#216

Typologie sociale du territoire à l'échelle communale

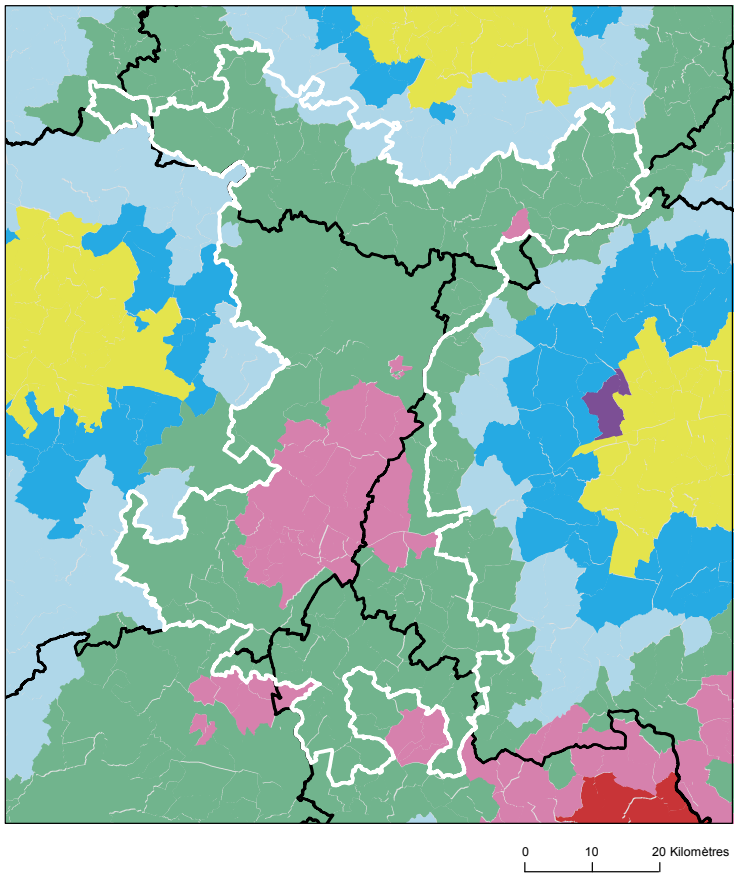

Sources : Insee, État civil, RP, DGFIP, Cnaf, CCMSA - Exploitation ORS-Fnors
La composition communale du territoire est disponible en cliquant ici

Comment les territoires d'études ont été bâtis ?

Notre objectif lors de la construction de ces territoires était de proposer des zones :

- suffisamment fine pour mesurer des disparités territoriales ;
- ayant des caractéristiques sociales relativement proches en leurs sein ;
- suffisamment peuplées pour disposer d'indicateurs fiables.

Les variables et analyses utilisées pour construire la typologie sociale présentée page 2 ont été mobilisées.

Les territoires ont été construits en agrégeant les communes selon leurs caractéristiques sociales en respectant la contiguïté géographique, sans contrainte de frontière administrative, et avec une taille minimale de la population fixée à environ 100 000 habitants.

411 zones différentes pouvant pour certaines être à cheval sur un ou plusieurs départements ont ainsi été définies pour la France (hors Mayotte).

Plus d'information sur la méthode de construction de la typologie : lien rapport

Répartition des communes et de la population selon les classes de la typologie sociale

Classes de typologie	Communes		Population	
	Nombre	Part (%)	Nombre	Part (%)
Situation sociale la plus défavorisée	0	0,0 %	0	0,0 %
Situation sociale défavorable	31	21,1 %	63 130	29,8 %
Situation sociale plutôt défavorable	0	0,0 %	0	0,0 %
Situation sociale intermédiaire moins de cadres et de professions intellectuelles supérieures, davantage de foyers non imposés, un peu moins d'allocataires du RSA et un peu plus pour l'AAH, un peu plus de jeunes peu ou pas diplômés	111	75,5 %	145 255	68,5 %
Situation sociale intermédiaire Davantage de cadres et de professions intellectuelles supérieures, moins de foyers non imposés, un peu plus d'allocataires du RSA et de chômeurs, un peu moins d'allocataires de l'AAH	0	0,0 %	0	0,0 %
Situation sociale plutôt favorable part de cadres et de professions intellectuelles supérieures les plus élevées	0	0,0 %	0	0,0 %
Situation sociale favorable moins de cadres et de professions intellectuelles supérieures	5	3,4 %	3 770	1,8 %
Situation sociale la plus favorable un peu plus de cadres et professions intellectuelles supérieures	0	0,0 %	0	0,0 %

Caractéristiques démographiques et sociales du territoire - 37#216

	Nom indicateur	Valeur territoire	Valeur département	Minimum en France	Graphique synthétique	Maximum en France
Caractéristiques démographiques	1. Densité de population	57,3	99,9	1,9		38 851,0
	2. Rapport de dépendance *(nombre de personnes âgées de moins de 15 ans et de 65 ans ou plus pour 100 personnes âgées de 15 à 64 ans)*	91,5	83,3	45,8		107,8
	3. Indice de vieillissement *(nombre de personnes âgées de 65 ans et plus pour 100 jeunes de moins de 20 ans)*	109,3	95,4	8,6		196,0
	4. Part des habitants de 18 ans et plus	79,2 %	79,7 %	57,5 %		86,6 %
	5. Part des habitants de 50-74 ans	33,7 %	30,7 %	13,4 %		40,1 %
	6. Part des femmes de 50-74 ans	17,3 %	16,0 %	6,4 %		21,2 %
	7. Taux d'accroissement annuel moyen de la population	-0,2	0,3	-1,4		2,4
	8. Part de personnes de 60 ans et plus vivant seules à domicile	30,0 %	31,7 %	21,8 %		49,0 %
	9. Taux de fécondité des femmes de 12-20 ans	9,2	5,0	0,5		64,5
Caractéristiques sociales	10. Part de jeunes de 25-34 ans non scolarisés pas ou peu diplômés (au plus brevet des collèges)	15,1 %	9,8 %	2,6 %		50,4 %
	11. Taux d'activité des 15-64 ans	75,3 %	75,2 %	57,4 %		83,0 %
	12. Part des cadres et professions intellectuelles supérieures de 15 ans et plus ayant un emploi	8,7 %	17,2 %	7,1 %		57,3 %
	13. Part de chômeurs de 15 ans et plus (au sens du recensement)	11,1 %	11,2 %	5,9 %		35,3 %
	14. Part d'enfants de moins de 25 ans vivant dans une famille sans actif occupé	10,1 %	9,7 %	2,4 %		61,8 %
	15. Part de foyers fiscaux non imposés	62,2 %	54,4 %	30,8 %		81,3 %
	16. Taux de personnes couvertes par une allocation	47,9 %	50,4 %	24,4 %		80,4 %
	17. Taux d'allocataires du RSA	4,8 %	5,0 %	1,3 %		37,0 %
	18. Taux de personnes couvertes par le RSA	4,6 %	4,7 %	0,9 %		29,6 %
	19. Taux d'allocataires de 20-64 ans de l'AAH	3,6 %	3,2 %	0,7 %		7,7 %
	20. Part de ménages ne possédant pas de voiture	11,4 %	15,7 %	4,2 %		79,0 %
Caractéristiques environnementales	21. Part des surfaces agricoles en conversion biologiques	1,0 %	0,9 %	0,0 %		97,2 %
	22. Part des surfaces biologiques totales (certifiées bio et en conversion)	9,3 %	6,6 %	0,0 %		97,2 %
	23. Part de population du territoire vivant en zones vulnérables aux nitrates d'origine agricole	100,0 %	99,5 %	0,0 %		100,0 %
	24. Densité (pour 100 km²) d'installations classées pour la protection de l'environnement	4,4	5,8	0,0		353,2
	25. Densité d'anciens sites industriels et activités de service	23,6	31,7	0,0		10 179,4
	26. Densité de sites et sols pollués ou potentiellement pollués appelant une action des pouvoirs publics	0,5	0,8	0,0		254,7
	27. Densité de sites « Secteurs d'information sur les sols » (SIS)	0,6	0,3	0,0		169,8
	28. Part des ménages en précarité énergétique logement en 2018	20,1 %	15,2 %	5,0 %		24,9 %

Unité, période, sources des indicateurs : voir détail en avant-dernière page

Cancer du sein - 37#216

1 004 femmes ont eu un cancer du sein entre le 1er janvier 2018 et le 31 décembre 2022 dans le territoire

Ce territoire fait partie de la classe E des parcours des femmes présentant un cancer du sein qui se caractérise de la manière suivante :
Territoires avec un diagnostic de cancer relativement tardif, surtout traité par chirurgie conservatrice, radiothérapie, hormonothérapie et chimiothérapie adjuvante, avec des rechutes moins fréquentes qu'en moyenne en France. Au niveau socio-démographique, ces territoires sont moins densément peuplés, la population y est plutôt vieillissante et socialement favorisée. Concernant l'offre de soin, l'accès aux médecins généralistes est plutôt aisé, mais le temps d'accès à un centre de radiodiagnostic y est plus long qu'en moyenne en France.



	Nom indicateur	Valeur territoire*	Valeur département*	Minimum en France*	Graphique synthétique	Maximum en France*
Dépistage	29. Mammographie dans les 12 à 36 mois avant le traitement	312,0	326,8	154,4		410,0
	30. Biopsie dans l'année avant le traitement	936,1	948,1	720,2		971,3
Diagnostic	31. Cancer du sein in situ ou invasif localisé	860,8	860,1	694,3		965,8
	32. Cancer du sein avec métastases	26,3	29,9	3,2		47,4
Traitement	33. Chirurgie conservatrice	736,7	692,3	513,5		816,7
	34. Mastectomie totale	260,9	301,8	135,7		408,9
	35. Chimiothérapie conventionnelle	519,0	438,6	311,3		640,8
	36. Chimiothérapie néoadjuvante	268,9	217,0	170,4		449,6
	37. Chimiothérapie adjuvante	453,5	361,7	245,8		489,9
	38. Thérapies ciblées	191,2	202,9	100,8		235,2
	39. Radiothérapie	815,7	829,7	604,7		890,9
	40. Hormonothérapie	696,5	715,1	481,6		758,2
	41. Soins palliatifs	20,1	15,7	4,3		138,8
Devenir	42. Reconstruction mammaire après mastectomie totale	406,0	278,6	155,4		818,5
	43. Reconstruction mammaire après mastectomie totale ou partielle	251,3	471,3	137,4		870,5
	44. En vie sans rechute ni métastase à 3 ans	828,7	842,4	664,6		899,6
	45. Reprise de traitement ou apparition de métastases dans les 3 ans	103,4	81,1	45,0		191,3
	46. Décès dans les 3 ans	64,5	72,6	26,5		180,6

** Taux standardisés pour 1 000 habitants.*
Sources : SNDS (DCIR Inter Régime - PMSI MCO), Exploitation ORS-Fnors

Cancer du côlon et du rectum - 37#216

720 personnes ont eu un cancer colorectal entre le 1er janvier 2018 et le 31 décembre 2022 dans le territoire

Ce territoire fait partie de la classe F des parcours des personnes présentant un cancer du côlon et du rectum qui se caractérise de la manière suivante :
Territoires avec un diagnostic de cancer relativement précoce, surtout traité par chirurgie, avec des rechutes moins fréquentes et un bon niveau de dépistage chez les personnes de 50 à 74 ans. Au niveau socio-démographique, ces territoires sont moins densément peuplés et un peu plus favorisés socialement qu'en moyenne en France. Concernant l'offre de soins, cette classe se caractérise par un accès aux médecins généralistes et aux traitements en cancérologie plutôt aisé.



	Nom indicateur*	Valeur territoire*	Valeur département*	Minimum en France*	Graphique synthétique	Maximum en France*
Dépistage	47. Dépistage organisé dans les 30 mois avant le traitement	160,8	162,2	55,6		260,4
	48. Présence de facteurs de risques élevés de cancer colorectal	31,2	46,6	0,0		139,9
Diagnostic	49. Bilan de diagnostic et d'extension complet avant le 1er traitement	428,6	368,7	134,3		843,3
	50. Cancer in situ	83,3	79,2	7,1		500,1
	51. Cancer invasif non métastatique	594,9	616,9	306,0		796,6
	52. Cancer invasif avec métastases synchrones	321,7	303,9	140,4		512,9
	53. Autre cancer actif la même année	88,9	174,6	53,8		372,1
	54. Cancer du côlon	643,2	663,1	391,5		778,9
	55. Cancer du rectum	313,5	309,7	183,5		537,8
	56. Cancer du côlon et du rectum	43,3	27,2	4,7		143,5
Traitement	57. Parcours chirurgical en urgence	119,2	109,6	28,8		287,6
	58. Parcours chirurgical non urgent	611,2	620,3	356,9		776,1
	59. Parcours non chirurgical	269,6	270,1	149,1		591,4
	60. Exérèse endoscopique seule	153,6	151,8	33,4		523,6
	61. Chirurgie carcinologique seule	290,8	287,1	138,6		415,0
	62. Traitement néo adj et chirurgie carcinologique (avec ou sans trait adjuvant)	153,4	146,9	40,8		293,4
	63. Chirurgie carcinologique et traitement adjuvant	239,5	266,1	60,7		436,9
	64. Chimiothérapie ou radiothérapie sans chirurgie	162,7	148,1	67,4		406,9
Devenir	65. En vie sans rechute ni métastase à 3 ans	799,3	790,9	331,4		919,0
	66. Apparition de métastases au cours des 3 premières années de traitement	130,5	111,6	17,1		416,0
	67. Reprise de traitement (après un arrêt d'au moins 6 mois) au cours des 3 premières années de traitement	137,6	124,5	27,3		574,6
	68. Décès dans les 3 ans	205,9	166,5	71,4		490,0

** Taux standardisé pour 1 000 habitants.*
Source : SNDS (DCIR Inter Régime - PMSI MCO). Exploitation ORS-Fnors

Caractéristiques démographiques et sociales du territoire - 37#381

Typologie sociale du territoire à l'échelle communale

Sources : Insee, État civil, RP, DGFIP, Cnaf, CCMSA - Exploitation ORS-Fnors
La composition communale du territoire est disponible en cliquant ici

Comment les territoires d'études ont été bâtis ?

Notre objectif lors de la construction de ces territoires était de proposer des zones :

- suffisamment fine pour mesurer des disparités territoriales ;
- ayant des caractéristiques sociales relativement proches en leurs sein ;
- suffisamment peuplées pour disposer d'indicateurs fiables.

Les variables et analyses utilisées pour construire la typologie sociale présentée page 2 ont été mobilisées.

Les territoires ont été construits en agrégeant les communes selon leurs caractéristiques sociales en respectant la contiguïté géographique, sans contrainte de frontière administrative, et avec une taille minimale de la population fixée à environ 100 000 habitants.

411 zones différentes pouvant pour certaines être à cheval sur un ou plusieurs départements ont ainsi été définies pour la France (hors Mayotte).

Plus d'information sur la méthode de construction de la typologie : lien rapport

Répartition des communes et de la population selon les classes de la typologie sociale

Classes de typologie	Communes		Population	
	Nombre	Part (%)	Nombre	Part (%)
Situation sociale la plus défavorisée	0	0,0 %	0	0,0 %
Situation sociale défavorable	0	0,0 %	0	0,0 %
Situation sociale plutôt défavorable	0	0,0 %	0	0,0 %
Situation sociale intermédiaire moins de cadres et de professions intellectuelles supérieures, davantage de foyers non imposés, un peu moins d'allocataires du RSA et un peu plus pour l'AAH, un peu plus de jeunes peu ou pas diplômés	0	0,0 %	0	0,0 %
Situation sociale intermédiaire Davantage de cadres et de professions intellectuelles supérieures, moins de foyers non imposés, un peu plus d'allocataires du RSA et de chômeurs, un peu moins d'allocataires de l'AAH	1	100,0 %	137 658	100,0 %
Situation sociale plutôt favorable part de cadres et de professions intellectuelles supérieures les plus élevées	0	0,0 %	0	0,0 %
Situation sociale favorable moins de cadres et de professions intellectuelles supérieures	0	0,0 %	0	0,0 %
Situation sociale la plus favorable un peu plus de cadres et professions intellectuelles supérieures	0	0,0 %	0	0,0 %

Caractéristiques démographiques et sociales du territoire - 37#381

	Nom indicateur	Valeur territoire	Valeur département	Minimum en France	Graphique synthétique	Maximum en France
Caractéristiques démographiques	1. Densité de population	3 970,5	99,9	1,9		38 851,0
	2. Rapport de dépendance *(nombre de personnes âgées de moins de 15 ans et de 65 ans ou plus pour 100 personnes âgées de 15 à 64 ans)*	71,6	83,3	45,8		107,8
	3. Indice de vieillissement *(nombre de personnes âgées de 65 ans et plus pour 100 jeunes de moins de 20 ans)*	81,1	95,4	8,6		196,0
	4. Part des habitants de 18 ans et plus	83,1 %	79,7 %	57,5 %		86,6 %
	5. Part des habitants de 50-74 ans	23,2 %	30,7 %	13,4 %		40,1 %
	6. Part des femmes de 50-74 ans	12,9 %	16,0 %	6,4 %		21,2 %
	7. Taux d'accroissement annuel moyen de la population	0,2	0,3	-1,4		2,4
	8. Part de personnes de 60 ans et plus vivant seules à domicile	46,3 %	31,7 %	21,8 %		49,0 %
	9. Taux de fécondité des femmes de 12-20 ans	5,4	5,0	0,5		64,5
Caractéristiques sociales	10. Part de jeunes de 25-34 ans non scolarisés pas ou peu diplômés (au plus brevet des collèges)	9,5 %	9,8 %	2,6 %		50,4 %
	11. Taux d'activité des 15-64 ans	70,5 %	75,2 %	57,4 %		83,0 %
	12. Part des cadres et professions intellectuelles supérieures de 15 ans et plus ayant un emploi	24,8 %	17,2 %	7,1 %		57,3 %
	13. Part de chômeurs de 15 ans et plus (au sens du recensement)	16,1 %	11,2 %	5,9 %		35,3 %
	14. Part d'enfants de moins de 25 ans vivant dans une famille sans actif occupé	17,9 %	9,7 %	2,4 %		61,8 %
	15. Part de foyers fiscaux non imposés	57,3 %	54,4 %	30,8 %		81,3 %
	16. Taux de personnes couvertes par une allocation	59,7 %	50,4 %	24,4 %		80,4 %
	17. Taux d'allocataires du RSA	7,3 %	5,0 %	1,3 %		37,0 %
	18. Taux de personnes couvertes par le RSA	7,8 %	4,7 %	0,9 %		29,6 %
	19. Taux d'allocataires de 20-64 ans de l'AAH	4,4 %	3,2 %	0,7 %		7,7 %
	20. Part de ménages ne possédant pas de voiture	31,4 %	15,7 %	4,2 %		79,0 %
Caractéristiques environnementales	21. Part des surfaces agricoles en conversion biologiques	0,0 %	0,9 %	0,0 %		97,2 %
	22. Part des surfaces biologiques totales (certifiées bio et en conversion)	5,7 %	6,6 %	0,0 %		97,2 %
	23. Part de population du territoire vivant en zones vulnérables aux nitrates d'origine agricole	100,0 %	99,5 %	0,0 %		100,0 %
	24. Densité (pour 100 km²) d'installations classées pour la protection de l'environnement	80,8	5,8	0,0		353,2
	25. Densité d'anciens sites industriels et activités de service	1 352,8	31,7	0,0		10 179,4
	26. Densité de sites et sols pollués ou potentiellement pollués appelant une action des pouvoirs publics	31,7	0,8	0,0		254,7
	27. Densité de sites « Secteurs d'information sur les sols » (SIS)	11,5	0,3	0,0		169,8
	28. Part des ménages en précarité énergétique logement en 2018	15,7 %	15,2 %	5,0 %		24,9 %

Unité, période, sources des indicateurs : voir détail en avant-dernière page

Cancer du sein - 37#381

521 femmes ont eu un cancer du sein entre le 1er janvier 2018 et le 31 décembre 2022 dans le territoire

Ce territoire fait partie de la classe E des parcours des femmes présentant un cancer du sein qui se caractérise de la manière suivante :
Territoires avec un diagnostic de cancer relativement tardif, surtout traité par chirurgie conservatrice, radiothérapie, hormonothérapie et chimiothérapie adjuvante, avec des rechutes moins fréquentes qu'en moyenne en France. Au niveau socio-démographique, ces territoires sont moins densément peuplés, la population y est plutôt vieillissante et socialement favorisée. Concernant l'offre de soin, l'accès aux médecins généralistes est plutôt aisé, mais le temps d'accès à un centre de radiodiagnostic y est plus long qu'en moyenne en France.



	Nom indicateur	Valeur territoire*	Valeur département*	Minimum en France*	Graphique synthétique	Maximum en France*
Dépistage	29. Mammographie dans les 12 à 36 mois avant le traitement	311,2	326,8	154,4		410,0
	30. Biopsie dans l'année avant le traitement	935,1	948,1	720,2		971,3
Diagnostic	31. Cancer du sein in situ ou invasif localisé	868,7	860,1	694,3		965,8
	32. Cancer du sein avec métastases	40,4	29,9	3,2		47,4
Traitement	33. Chirurgie conservatrice	668,1	692,3	513,5		816,7
	34. Mastectomie totale	322,8	301,8	135,7		408,9
	35. Chimiothérapie conventionnelle	455,6	438,6	311,3		640,8
	36. Chimiothérapie néoadjuvante	225,5	217,0	170,4		449,6
	37. Chimiothérapie adjuvante	362,4	361,7	245,8		489,9
	38. Thérapies ciblées	144,8	202,9	100,8		235,2
	39. Radiothérapie	812,4	829,7	604,7		890,9
	40. Hormonothérapie	695,8	715,1	481,6		758,2
	41. Soins palliatifs	22,5	15,7	4,3		138,8
Devenir	42. Reconstruction mammaire après mastectomie totale	280,0	278,6	155,4		818,5
	43. Reconstruction mammaire après mastectomie totale ou partielle	401,4	471,3	137,4		870,5
	44. En vie sans rechute ni métastase à 3 ans	863,8	842,4	664,6		899,6
	45. Reprise de traitement ou apparition de métastases dans les 3 ans	77,4	81,1	45,0		191,3
	46. Décès dans les 3 ans	58,9	72,6	26,5		180,6

** Taux standardisés pour 1 000 habitants.*
Sources : SNDS (DCIR Inter Régime - PMSI MCO), Exploitation ORS-Fnors

Cancer du côlon et du rectum - 37#381

342 personnes ont eu un cancer colorectal entre le 1er janvier 2018 et le 31 décembre 2022 dans le territoire

Ce territoire fait partie de la classe F des parcours des personnes présentant un cancer du côlon et du rectum qui se caractérise de la manière suivante :
Territoires avec un diagnostic de cancer relativement précoce, surtout traité par chirurgie, avec des rechutes moins fréquentes et un bon niveau de dépistage chez les personnes de 50 à 74 ans. Au niveau socio-démographique, ces territoires sont moins densément peuplés et un peu plus favorisés socialement qu'en moyenne en France. Concernant l'offre de soins, cette classe se caractérise par un accès aux médecins généralistes et aux traitements en cancérologie plutôt aisé.



	Nom indicateur*	Valeur territoire*	Valeur département*	Minimum en France*	Graphique synthétique	Maximum en France*
Dépistage	47. Dépistage organisé dans les 30 mois avant le traitement	147,4	162,2	55,6		260,4
	48. Présence de facteurs de risques élevés de cancer colorectal	65,4	46,6	0,0		139,9
Diagnostic	49. Bilan de diagnostic et d'extension complet avant le 1er traitement	491,1	368,7	134,3		843,3
	50. Cancer in situ	83,0	79,2	7,1		500,1
	51. Cancer invasif non métastatique	591,4	616,9	306,0		796,6
	52. Cancer invasif avec métastases synchrones	325,6	303,9	140,4		512,9
	53. Autre cancer actif la même année	183,4	174,6	53,8		372,1
	54. Cancer du côlon	726,8	663,1	391,5		778,9
	55. Cancer du rectum	250,8	309,7	183,5		537,8
	56. Cancer du côlon et du rectum	22,4	27,2	4,7		143,5
Traitement	57. Parcours chirurgical en urgence	161,4	109,6	28,8		287,6
	58. Parcours chirurgical non urgent	505,3	620,3	356,9		776,1
	59. Parcours non chirurgical	333,3	270,1	149,1		591,4
	60. Exérèse endoscopique seule	150,5	151,8	33,4		523,6
	61. Chirurgie carcinologique seule	318,9	287,1	138,6		415,0
	62. Traitement néo adj et chirurgie carcinologique (avec ou sans trait adjuvant)	67,2	146,9	40,8		293,4
	63. Chirurgie carcinologique et traitement adjuvant	275,7	266,1	60,7		436,9
	64. Chimiothérapie ou radiothérapie sans chirurgie	187,7	148,1	67,4		406,9
Devenir	65. En vie sans rechute ni métastase à 3 ans	843,2	790,9	331,4		919,0
	66. Apparition de métastases au cours des 3 premières années de traitement	83,7	111,6	17,1		416,0
	67. Reprise de traitement (après un arrêt d'au moins 6 mois) au cours des 3 premières années de traitement	74,8	124,5	27,3		574,6
	68. Décès dans les 3 ans	154,9	166,5	71,4		490,0

** Taux standardisé pour 1 000 habitants.*
Source : SNDS (DCIR Inter Régime - PMSI MCO). Exploitation ORS-Fnors

Caractéristiques démographiques et sociales du territoire - 37#431

Typologie sociale du territoire à l'échelle communale

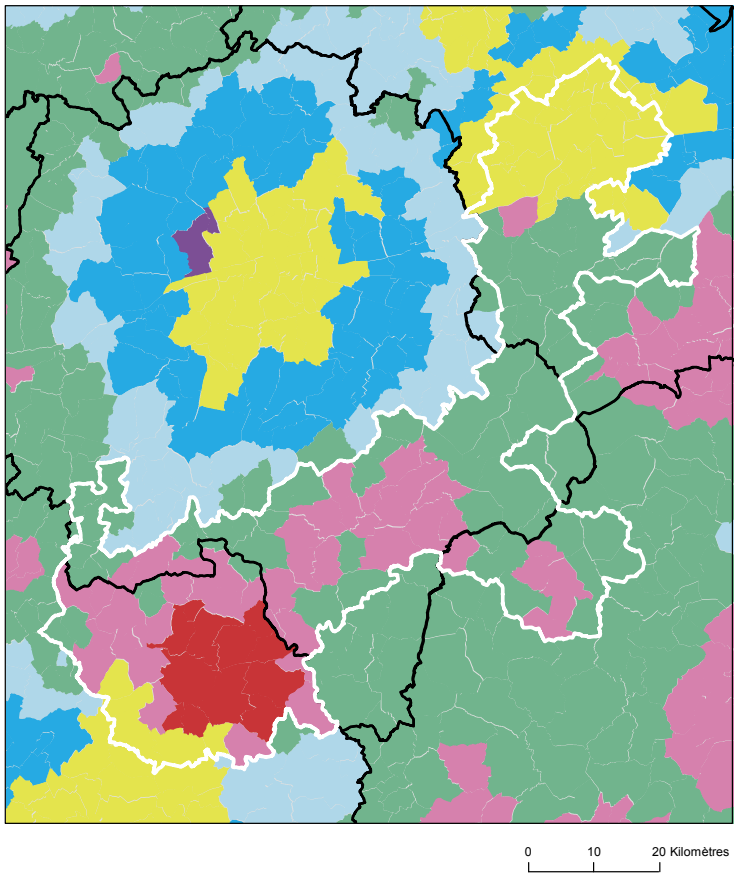

Sources : Insee, État civil, RP, DGFIP, Cnaf, CCMSA - Exploitation ORS-Fnors
La composition communale du territoire est disponible en cliquant ici

Comment les territoires d'études ont été bâtis ?

Notre objectif lors de la construction de ces territoires était de proposer des zones :

- suffisamment fine pour mesurer des disparités territoriales ;
- ayant des caractéristiques sociales relativement proches en leurs sein ;
- suffisamment peuplées pour disposer d'indicateurs fiables.

Les variables et analyses utilisées pour construire la typologie sociale présentée page 2 ont été mobilisées.

Les territoires ont été construits en agrégeant les communes selon leurs caractéristiques sociales en respectant la contiguïté géographique, sans contrainte de frontière administrative, et avec une taille minimale de la population fixée à environ 100 000 habitants.

411 zones différentes pouvant pour certaines être à cheval sur un ou plusieurs départements ont ainsi été définies pour la France (hors Mayotte).

Plus d'information sur la méthode de construction de la typologie : lien rapport

Répartition des communes et de la population selon les classes de la typologie sociale

Classes de typologie	Communes		Population	
	Nombre	Part (%)	Nombre	Part (%)
Situation sociale la plus défavorisée	12	8,2 %	42 873	17,6 %
Situation sociale défavorable	43	29,5 %	43 136	17,7 %
Situation sociale plutôt défavorable	0	0,0 %	0	0,0 %
Situation sociale intermédiaire moins de cadres et de professions intellectuelles supérieures, davantage de foyers non imposés, un peu moins d'allocataires du RSA et un peu plus pour l'AAH, un peu plus de jeunes peu ou pas diplômés	63	43,2 %	51 530	21,2 %
Situation sociale intermédiaire Davantage de cadres et de professions intellectuelles supérieures, moins de foyers non imposés, un peu plus d'allocataires du RSA et de chômeurs, un peu moins d'allocataires de l'AAH	28	19,2 %	105 768	43,5 %
Situation sociale plutôt favorable part de cadres et de professions intellectuelles supérieures les plus élevées	0	0,0 %	0	0,0 %
Situation sociale favorable moins de cadres et de professions intellectuelles supérieures	0	0,0 %	0	0,0 %
Situation sociale la plus favorable un peu plus de cadres et professions intellectuelles supérieures	0	0,0 %	0	0,0 %

Caractéristiques démographiques et sociales du territoire - 37#431

	Nom indicateur	Valeur territoire	Valeur département	Minimum en France	Graphique synthétique	Maximum en France
Caractéristiques démographiques	1. Densité de population	69,8	99,9	1,9		38 851,0
	2. Rapport de dépendance *(nombre de personnes âgées de moins de 15 ans et de 65 ans ou plus pour 100 personnes âgées de 15 à 64 ans)*	92,1	83,3	45,8		107,8
	3. Indice de vieillissement *(nombre de personnes âgées de 65 ans et plus pour 100 jeunes de moins de 20 ans)*	114,6	95,4	8,6		196,0
	4. Part des habitants de 18 ans et plus	79,7 %	79,7 %	57,5 %		86,6 %
	5. Part des habitants de 50-74 ans	33,8 %	30,7 %	13,4 %		40,1 %
	6. Part des femmes de 50-74 ans	17,7 %	16,0 %	6,4 %		21,2 %
	7. Taux d'accroissement annuel moyen de la population	-0,1	0,3	-1,4		2,4
	8. Part de personnes de 60 ans et plus vivant seules à domicile	32,0 %	31,7 %	21,8 %		49,0 %
	9. Taux de fécondité des femmes de 12-20 ans	9,5	5,0	0,5		64,5
Caractéristiques sociales	10. Part de jeunes de 25-34 ans non scolarisés pas ou peu diplômés (au plus brevet des collèges)	14,8 %	9,8 %	2,6 %		50,4 %
	11. Taux d'activité des 15-64 ans	74,5 %	75,2 %	57,4 %		83,0 %
	12. Part des cadres et professions intellectuelles supérieures de 15 ans et plus ayant un emploi	13,0 %	17,2 %	7,1 %		57,3 %
	13. Part de chômeurs de 15 ans et plus (au sens du recensement)	11,8 %	11,2 %	5,9 %		35,3 %
	14. Part d'enfants de moins de 25 ans vivant dans une famille sans actif occupé	13,3 %	9,7 %	2,4 %		61,8 %
	15. Part de foyers fiscaux non imposés	58,0 %	54,4 %	30,8 %		81,3 %
	16. Taux de personnes couvertes par une allocation	48,1 %	50,4 %	24,4 %		80,4 %
	17. Taux d'allocataires du RSA	6,3 %	5,0 %	1,3 %		37,0 %
	18. Taux de personnes couvertes par le RSA	6,5 %	4,7 %	0,9 %		29,6 %
	19. Taux d'allocataires de 20-64 ans de l'AAH	4,0 %	3,2 %	0,7 %		7,7 %
	20. Part de ménages ne possédant pas de voiture	13,1 %	15,7 %	4,2 %		79,0 %
Caractéristiques environnementales	21. Part des surfaces agricoles en conversion biologiques	0,8 %	0,9 %	0,0 %		97,2 %
	22. Part des surfaces biologiques totales (certifiées bio et en conversion)	6,3 %	6,6 %	0,0 %		97,2 %
	23. Part de population du territoire vivant en zones vulnérables aux nitrates d'origine agricole	99,2 %	99,5 %	0,0 %		100,0 %
	24. Densité (pour 100 km²) d'installations classées pour la protection de l'environnement	6,0	5,8	0,0		353,2
	25. Densité d'anciens sites industriels et activités de service	37,7	31,7	0,0		10 179,4
	26. Densité de sites et sols pollués ou potentiellement pollués appelant une action des pouvoirs publics	1,0	0,8	0,0		254,7
	27. Densité de sites « Secteurs d'information sur les sols » (SIS)	0,5	0,3	0,0		169,8
	28. Part des ménages en précarité énergétique logement en 2018	19,0 %	15,2 %	5,0 %		24,9 %

Unité, période, sources des indicateurs : voir détail en avant-dernière page

Cancer du sein - 37#431

471 femmes ont eu un cancer du sein entre le 1er janvier 2018 et le 31 décembre 2022 dans le territoire

Ce territoire fait partie de la classe C des parcours des femmes présentant un cancer du sein qui se caractérise de la manière suivante :
Territoires avec un diagnostic de cancer plutôt précoce, plus souvent traité par chimiothérapie néo-adjuvante mais moins par chimiothérapie conventionnelle, radiothérapie ou hormonothérapie, avec un bon dépistage des femmes de 50-74 ans. Au niveau socio-démographique, ces territoires sont plus densément peuplés et socialement plutôt favorisés. Concernant l'offre de soins, ils sont en moyenne plus proches des structures de soins pour le diagnostic et le traitement des cancers, mais les personnes ont moins de médecin traitant en activité qu'en moyenne en France.



	Nom indicateur	Valeur territoire*	Valeur département*	Minimum en France*	Graphique synthétique	Maximum en France*
Dépistage	29. Mammographie dans les 12 à 36 mois avant le traitement	328,6	326,8	154,4		410,0
	30. Biopsie dans l'année avant le traitement	938,2	948,1	720,2		971,3
Diagnostic	31. Cancer du sein in situ ou invasif localisé	874,6	860,1	694,3		965,8
	32. Cancer du sein avec métastases	20,3	29,9	3,2		47,4
Traitement	33. Chirurgie conservatrice	677,6	692,3	513,5		816,7
	34. Mastectomie totale	281,0	301,8	135,7		408,9
	35. Chimiothérapie conventionnelle	476,2	438,6	311,3		640,8
	36. Chimiothérapie néoadjuvante	258,9	217,0	170,4		449,6
	37. Chimiothérapie adjuvante	356,5	361,7	245,8		489,9
	38. Thérapies ciblées	155,1	202,9	100,8		235,2
	39. Radiothérapie	823,9	829,7	604,7		890,9
	40. Hormonothérapie	669,0	715,1	481,6		758,2
	41. Soins palliatifs	13,5	15,7	4,3		138,8
Devenir	42. Reconstruction mammaire après mastectomie totale	284,7	278,6	155,4		818,5
	43. Reconstruction mammaire après mastectomie totale ou partielle	277,0	471,3	137,4		870,5
	44. En vie sans rechute ni métastase à 3 ans	807,3	842,4	664,6		899,6
	45. Reprise de traitement ou apparition de métastases dans les 3 ans	107,5	81,1	45,0		191,3
	46. Décès dans les 3 ans	74,6	72,6	26,5		180,6

** Taux standardisés pour 1 000 habitants.*
Sources : SNDS (DCIR Inter Régime - PMSI MCO), Exploitation ORS-Fnors

Cancer du côlon et du rectum - 37#431

343 personnes ont eu un cancer colorectal entre le 1er janvier 2018 et le 31 décembre 2022 dans le territoire

Ce territoire fait partie de la classe A des parcours des personnes présentant un cancer du côlon et du rectum qui se caractérise de la manière suivante :
Territoires avec moins de parcours chirurgicaux et des rechutes moins fréquentes qu'en moyenne en France. Au niveau socio-démographique, ces territoires sont relativement vieillissants et moins densément peuplés. Concernant l'offre de soins, l'accès aux traitements en cancérologie y est légèrement plus difficile qu'en moyenne en France.



	Nom indicateur*	Valeur territoire*	Valeur département*	Minimum en France*	Graphique synthétique	Maximum en France*
Dépistage	47. Dépistage organisé dans les 30 mois avant le traitement	186,3	162,2	55,6		260,4
	48. Présence de facteurs de risques élevés de cancer colorectal	66,2	46,6	0,0		139,9
Diagnostic	49. Bilan de diagnostic et d'extension complet avant le 1er traitement	349,5	368,7	134,3		843,3
	50. Cancer in situ	246,7	79,2	7,1		500,1
	51. Cancer invasif non métastatique	547,4	616,9	306,0		796,6
	52. Cancer invasif avec métastases synchrones	205,8	303,9	140,4		512,9
	53. Autre cancer actif la même année	185,6	174,6	53,8		372,1
	54. Cancer du côlon	631,2	663,1	391,5		778,9
	55. Cancer du rectum	332,0	309,7	183,5		537,8
	56. Cancer du côlon et du rectum	36,8	27,2	4,7		143,5
Traitement	57. Parcours chirurgical en urgence	71,4	109,6	28,8		287,6
	58. Parcours chirurgical non urgent	602,6	620,3	356,9		776,1
	59. Parcours non chirurgical	326,0	270,1	149,1		591,4
	60. Exérèse endoscopique seule	266,7	151,8	33,4		523,6
	61. Chirurgie carcinologique seule	221,1	287,1	138,6		415,0
	62. Traitement néo adj et chirurgie carcinologique (avec ou sans trait adjuvant)	122,9	146,9	40,8		293,4
	63. Chirurgie carcinologique et traitement adjuvant	197,3	266,1	60,7		436,9
	64. Chimiothérapie ou radiothérapie sans chirurgie	192,0	148,1	67,4		406,9
Devenir	65. En vie sans rechute ni métastase à 3 ans	709,7	790,9	331,4		919,0
	66. Apparition de métastases au cours des 3 premières années de traitement	184,7	111,6	17,1		416,0
	67. Reprise de traitement (après un arrêt d'au moins 6 mois) au cours des 3 premières années de traitement	150,0	124,5	27,3		574,6
	68. Décès dans les 3 ans	180,7	166,5	71,4		490,0

** Taux standardisé pour 1 000 habitants.*
Source : SNDS (DCIR Inter Régime - PMSI MCO). Exploitation ORS-Fnors

Caractéristiques démographiques et sociales du territoire - 37#443

Typologie sociale du territoire à l'échelle communale

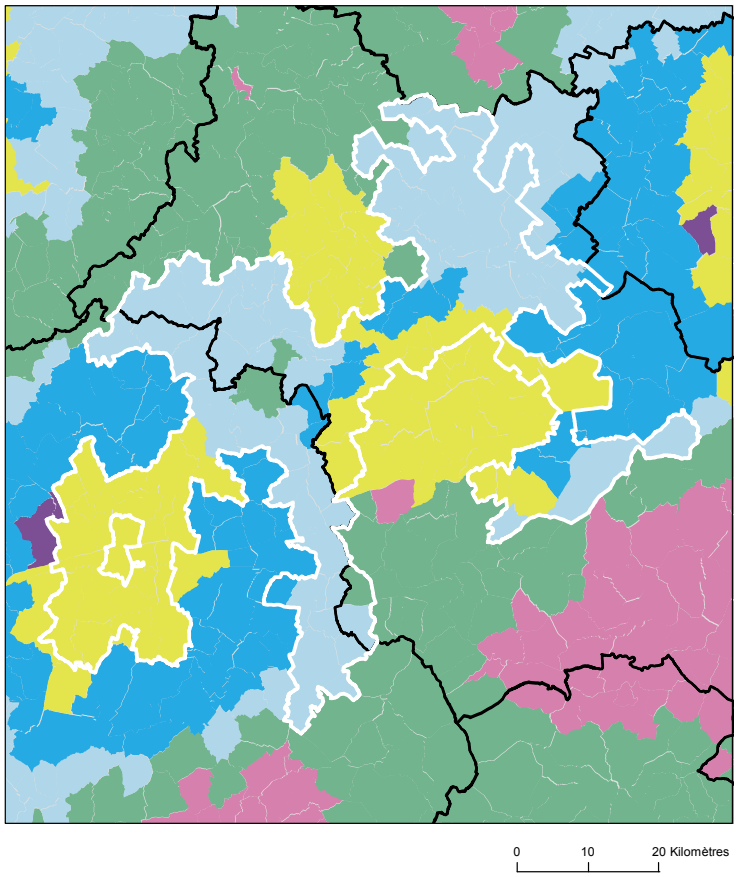

Sources : Insee, État civil, RP, DGFIP, Cnaf, CCMSA - Exploitation ORS-Fnors
La composition communale du territoire est disponible en cliquant ici

Comment les territoires d'études ont été bâtis ?

Notre objectif lors de la construction de ces territoires était de proposer des zones :

- suffisamment fine pour mesurer des disparités territoriales ;
- ayant des caractéristiques sociales relativement proches en leurs sein ;
- suffisamment peuplées pour disposer d'indicateurs fiables.

Les variables et analyses utilisées pour construire la typologie sociale présentée page 2 ont été mobilisées.

Les territoires ont été construits en agrégeant les communes selon leurs caractéristiques sociales en respectant la contiguïté géographique, sans contrainte de frontière administrative, et avec une taille minimale de la population fixée à environ 100 000 habitants.

411 zones différentes pouvant pour certaines être à cheval sur un ou plusieurs départements ont ainsi été définies pour la France (hors Mayotte).

Plus d'information sur la méthode de construction de la typologie : lien rapport

Répartition des communes et de la population selon les classes de la typologie sociale

Classes de typologie	Communes		Population	
	Nombre	Part (%)	Nombre	Part (%)
Situation sociale la plus défavorisée	0	0,0 %	0	0,0 %
Situation sociale défavorable	0	0,0 %	0	0,0 %
Situation sociale plutôt défavorable	0	0,0 %	0	0,0 %
Situation sociale intermédiaire moins de cadres et de professions intellectuelles supérieures, davantage de foyers non imposés, un peu moins d'allocataires du RSA et un peu plus pour l'AAH, un peu plus de jeunes peu ou pas diplômés	5	3,6 %	7 517	2,8 %
Situation sociale intermédiaire Davantage de cadres et de professions intellectuelles supérieures, moins de foyers non imposés, un peu plus d'allocataires du RSA et de chômeurs, un peu moins d'allocataires de l'AAH	45	32,4 %	204 685	75,9 %
Situation sociale plutôt favorable part de cadres et de professions intellectuelles supérieures les plus élevées	0	0,0 %	0	0,0 %
Situation sociale favorable moins de cadres et de professions intellectuelles supérieures	75	54,0 %	48 023	17,8 %
Situation sociale la plus favorable un peu plus de cadres et professions intellectuelles supérieures	14	10,1 %	9 342	3,5 %

Caractéristiques démographiques et sociales du territoire - 37#443

	Nom indicateur	Valeur territoire	Valeur département	Minimum en France	Graphique synthétique	Maximum en France
Caractéristiques démographiques	1. Densité de population	105,6	99,9	1,9		38 851,0
	2. Rapport de dépendance *(nombre de personnes âgées de moins de 15 ans et de 65 ans ou plus pour 100 personnes âgées de 15 à 64 ans)*	85,9	83,3	45,8		107,8
	3. Indice de vieillissement *(nombre de personnes âgées de 65 ans et plus pour 100 jeunes de moins de 20 ans)*	96,4	95,4	8,6		196,0
	4. Part des habitants de 18 ans et plus	78,8 %	79,7 %	57,5 %		86,6 %
	5. Part des habitants de 50-74 ans	32,4 %	30,7 %	13,4 %		40,1 %
	6. Part des femmes de 50-74 ans	16,9 %	16,0 %	6,4 %		21,2 %
	7. Taux d'accroissement annuel moyen de la population	0,4	0,3	-1,4		2,4
	8. Part de personnes de 60 ans et plus vivant seules à domicile	28,3 %	31,7 %	21,8 %		49,0 %
	9. Taux de fécondité des femmes de 12-20 ans	3,8	5,0	0,5		64,5
Caractéristiques sociales	10. Part de jeunes de 25-34 ans non scolarisés pas ou peu diplômés (au plus brevet des collèges)	9,9 %	9,8 %	2,6 %		50,4 %
	11. Taux d'activité des 15-64 ans	76,4 %	75,2 %	57,4 %		83,0 %
	12. Part des cadres et professions intellectuelles supérieures de 15 ans et plus ayant un emploi	17,5 %	17,2 %	7,1 %		57,3 %
	13. Part de chômeurs de 15 ans et plus (au sens du recensement)	9,9 %	11,2 %	5,9 %		35,3 %
	14. Part d'enfants de moins de 25 ans vivant dans une famille sans actif occupé	8,5 %	9,7 %	2,4 %		61,8 %
	15. Part de foyers fiscaux non imposés	50,6 %	54,4 %	30,8 %		81,3 %
	16. Taux de personnes couvertes par une allocation	47,7 %	50,4 %	24,4 %		80,4 %
	17. Taux d'allocataires du RSA	4,2 %	5,0 %	1,3 %		37,0 %
	18. Taux de personnes couvertes par le RSA	3,9 %	4,7 %	0,9 %		29,6 %
	19. Taux d'allocataires de 20-64 ans de l'AAH	2,7 %	3,2 %	0,7 %		7,7 %
	20. Part de ménages ne possédant pas de voiture	10,6 %	15,7 %	4,2 %		79,0 %
Caractéristiques environnementales	21. Part des surfaces agricoles en conversion biologiques	0,5 %	0,9 %	0,0 %		97,2 %
	22. Part des surfaces biologiques totales (certifiées bio et en conversion)	4,4 %	6,6 %	0,0 %		97,2 %
	23. Part de population du territoire vivant en zones vulnérables aux nitrates d'origine agricole	99,1 %	99,5 %	0,0 %		100,0 %
	24. Densité (pour 100 km²) d'installations classées pour la protection de l'environnement	6,5	5,8	0,0		353,2
	25. Densité d'anciens sites industriels et activités de service	38,0	31,7	0,0		10 179,4
	26. Densité de sites et sols pollués ou potentiellement pollués appelant une action des pouvoirs publics	1,2	0,8	0,0		254,7
	27. Densité de sites « Secteurs d'information sur les sols » (SIS)	0,3	0,3	0,0		169,8
	28. Part des ménages en précarité énergétique logement en 2018	13,5 %	15,2 %	5,0 %		24,9 %

Unité, période, sources des indicateurs : voir détail en avant-dernière page

Cancer du sein - 37#443

799 femmes ont eu un cancer du sein entre le 1er janvier 2018 et le 31 décembre 2022 dans le territoire

Ce territoire fait partie de la classe E des parcours des femmes présentant un cancer du sein qui se caractérise de la manière suivante :
Territoires avec un diagnostic de cancer relativement tardif, surtout traité par chirurgie conservatrice, radiothérapie, hormonothérapie et chimiothérapie adjuvante, avec des rechutes moins fréquentes qu'en moyenne en France. Au niveau socio-démographique, ces territoires sont moins densément peuplés, la population y est plutôt vieillissante et socialement favorisée. Concernant l'offre de soin, l'accès aux médecins généralistes est plutôt aisé, mais le temps d'accès à un centre de radiodiagnostic y est plus long qu'en moyenne en France.



	Nom indicateur	Valeur territoire*	Valeur département*	Minimum en France*	Graphique synthétique	Maximum en France*
Dépistage	29. Mammographie dans les 12 à 36 mois avant le traitement	334,1	326,8	154,4		410,0
	30. Biopsie dans l'année avant le traitement	950,7	948,1	720,2		971,3
Diagnostic	31. Cancer du sein in situ ou invasif localisé	882,0	860,1	694,3		965,8
	32. Cancer du sein avec métastases	22,6	29,9	3,2		47,4
Traitement	33. Chirurgie conservatrice	695,7	692,3	513,5		816,7
	34. Mastectomie totale	298,5	301,8	135,7		408,9
	35. Chimiothérapie conventionnelle	411,3	438,6	311,3		640,8
	36. Chimiothérapie néoadjuvante	217,8	217,0	170,4		449,6
	37. Chimiothérapie adjuvante	323,0	361,7	245,8		489,9
	38. Thérapies ciblées	128,1	202,9	100,8		235,2
	39. Radiothérapie	832,7	829,7	604,7		890,9
	40. Hormonothérapie	720,0	715,1	481,6		758,2
	41. Soins palliatifs	17,2	15,7	4,3		138,8
Devenir	42. Reconstruction mammaire après mastectomie totale	265,9	278,6	155,4		818,5
	43. Reconstruction mammaire après mastectomie totale ou partielle	460,7	471,3	137,4		870,5
	44. En vie sans rechute ni métastase à 3 ans	842,3	842,4	664,6		899,6
	45. Reprise de traitement ou apparition de métastases dans les 3 ans	86,4	81,1	45,0		191,3
	46. Décès dans les 3 ans	71,3	72,6	26,5		180,6

** Taux standardisés pour 1 000 habitants.*
Sources : SNDS (DCIR Inter Régime - PMSI MCO), Exploitation ORS-Fnors

Cancer du côlon et du rectum - 37#443

666 personnes ont eu un cancer colorectal entre le 1er janvier 2018 et le 31 décembre 2022 dans le territoire

Ce territoire fait partie de la classe A des parcours des personnes présentant un cancer du côlon et du rectum qui se caractérise de la manière suivante :
Territoires avec moins de parcours chirurgicaux et des rechutes moins fréquentes qu'en moyenne en France. Au niveau socio-démographique, ces territoires sont relativement vieillissants et moins densément peuplés. Concernant l'offre de soins, l'accès aux traitements en cancérologie y est légèrement plus difficile qu'en moyenne en France.



	Nom indicateur*	Valeur territoire*	Valeur département*	Minimum en France*	Graphique synthétique	Maximum en France*
Dépistage	47. Dépistage organisé dans les 30 mois avant le traitement	170,6	162,2	55,6		260,4
	48. Présence de facteurs de risques élevés de cancer colorectal	48,6	46,6	0,0		139,9
Diagnostic	49. Bilan de diagnostic et d'extension complet avant le 1er traitement	291,9	368,7	134,3		843,3
	50. Cancer in situ	73,0	79,2	7,1		500,1
	51. Cancer invasif non métastatique	585,3	616,9	306,0		796,6
	52. Cancer invasif avec métastases synchrones	341,6	303,9	140,4		512,9
	53. Autre cancer actif la même année	210,9	174,6	53,8		372,1
	54. Cancer du côlon	652,3	663,1	391,5		778,9
	55. Cancer du rectum	320,6	309,7	183,5		537,8
	56. Cancer du côlon et du rectum	27,1	27,2	4,7		143,5
Traitement	57. Parcours chirurgical en urgence	109,3	109,6	28,8		287,6
	58. Parcours chirurgical non urgent	581,8	620,3	356,9		776,1
	59. Parcours non chirurgical	308,9	270,1	149,1		591,4
	60. Exérèse endoscopique seule	194,4	151,8	33,4		523,6
	61. Chirurgie carcinologique seule	216,1	287,1	138,6		415,0
	62. Traitement néo adj et chirurgie carcinologique (avec ou sans trait adjuvant)	181,2	146,9	40,8		293,4
	63. Chirurgie carcinologique et traitement adjuvant	248,1	266,1	60,7		436,9
	64. Chimiothérapie ou radiothérapie sans chirurgie	159,4	148,1	67,4		406,9
Devenir	65. En vie sans rechute ni métastase à 3 ans	753,8	790,9	331,4		919,0
	66. Apparition de métastases au cours des 3 premières années de traitement	145,5	111,6	17,1		416,0
	67. Reprise de traitement (après un arrêt d'au moins 6 mois) au cours des 3 premières années de traitement	176,1	124,5	27,3		574,6
	68. Décès dans les 3 ans	204,3	166,5	71,4		490,0

** Taux standardisé pour 1 000 habitants.*
Source : SNDS (DCIR Inter Régime - PMSI MCO). Exploitation ORS-Fnors

Définitions des indicateurs

	Indicateur	Définition / Formule	Année / Source
Caractéristiques démographiques	1. Densité de population	Nombre d'habitants par km²	2021, Insee - Recensement de population
	2. Rapport de dépendance	Nombre de personnes de moins de 15 ans et de 65 ans et plus pour 100 personnes âgées de 15 à 64 ans	2021, Insee - Recensement de population
	3. Indice de vieillissement	Nombre de personnes âgées de 65 ans et plus pour 100 jeunes de moins de 20 ans	2021, Insee - Recensement de population
	4. Part des habitants de 18 ans et plus (%)	Pourcentage d'habitants de 18 ans et plus	2021, Insee - Recensement de population
	5. Part des habitants de 50-74 ans (%)	Pourcentage d'habitants de 50 à 74 ans	2021, Insee - Recensement de population
	6. Part des femmes de 50-74 ans (%)	Pourcentage de femmes de 50 à 74 ans	2021, Insee - Recensement de population
	7. Taux d'accroissement annuel moyen de la population (%)	Variation annuelle moyenne de la population	2012-2021, Insee - Recensement de population
	8. Part de personnes de 60 ans et plus vivant seules à domicile (%)	Pourcentage de personnes de 60 ans et plus vivant seules	2021, Insee - Recensement de population
	9. Taux de fécondité des femmes de 12-20 ans	Nombre d'enfants pour 10 000 femmes de 12 à 20 ans	2018-2022, Insee - État-Civil
Caractéristiques sociales	10. Part de jeunes de 25-34 ans non scolarisés pas ou peu diplômés (%)	Pourcentage de jeunes de 25-34 ans non scolarisés au plus le brevet des collèges	2021, Insee - Recensement de population
	11. Taux d'activité des 15-64 ans (%)	Pourcentage de personnes de 15 à 64 ans actives	2021, Insee - Recensement de population
	12. Part de cadres et professions intellectuelles supérieures de 15 ans et plus ayant un emploi (%)	Pourcentage de cadres et professions intellectuelles supérieures de 15 ans et plus ayant un emploi	2021, Insee - Recensement de population
	13. Taux de chômage des 15 ans et plus (%)	Pourcentage de chômeurs de 15 ans et plus (au sens du recensement)	2021, Insee - Recensement de population
	14. Part d'enfants de moins de 25 ans vivant dans une famille sans actif occupé (%)	Pourcentage d'enfants de moins de 25 ans vivant dans une famille sans actif occupé	2021, Insee - Recensement de population
	15. Part de foyers fiscaux non imposés (%)	Pourcentage de foyers fiscaux non imposés	2021, DGFiP – Insee - Recensement de population
	16. Taux de personnes couvertes par une allocation (%)	Pourcentage de personnes couvertes par une allocation	Décembre 2023, Cnaf – CCMSA – Insee - Recensement de population
	17. Taux d'allocataires du RSA	Pour 100 personnes de 25 à 64 ans	Décembre 2023, Cnaf – CCMSA – Insee - Recensement de population
	18. Taux de personnes couvertes par le RSA (%)	Pourcentage de personnes couvertes par le RSA	Décembre 2023, Cnaf – CCMSA – Insee - Recensement de population
	19. Taux d'allocataires de l'AAH	Pour 100 personnes de 20 à 64 ans	Décembre 2023, Cnaf – CCMSA – Insee - Recensement de population
	20. Part de ménages ne possédant pas de voiture (%)	Pourcentage de ménages ne possédant pas de voiture	2021, Insee - Recensement de population
Caractéristiques environnementales	21. Part de surfaces biologiques en conversion (%)	Part de surfaces C1 + C2 + C3	2023, Agence BIO, Agreste – recensement agricole
	22. Part de surfaces biologiques totales (%)	Part de surfaces certifiées bio et en conversion	2023, Agence BIO, Agreste – recensement agricole
	23. Part de population du territoire vivant en zones vulnérables aux nitrates d'origine agricole (%)	Pourcentage de population en zones vulnérables	2021, Système d'information sur l'eau
	24. Densité d'Installations Classées pour la Protection de l'Environnement (ICPE)	Nombre pour 100 km²	2024, Ministère de la Transition Écologique et BRGM
	25. Densité d'anciens sites industriels et activités de service (BASIAS)	Nombre pour 100 km²	2023, Ministère de la Transition Écologique et BRGM
	26. Densité de sites et sols pollués ou potentiellement pollués appelant une action des pouvoirs publics (BASOL)	Nombre pour 100 km²	2023, Ministère de la Transition Écologique et BRGM
	27. Densité de sites Secteurs d'Information sur les Sols (SIS)	Nombre pour 100 km²	2024, Ministère de la Transition Écologique et BRGM
	28. Part des ménages en précarité énergétique logement (%)	Pourcentage de ménages en précarité énergétique	2021, Observatoire national de la précarité énergétique

Méthodologie

L'analyse des vulnérabilités sociales, environnementales et de l'accès aux soins face aux cancers s'appuie sur une approche territoriale multidimensionnelle. Cette méthodologie permet d'identifier les inégalités de santé et de caractériser les besoins spécifiques de chaque territoire.

Les données utilisées proviennent du Système national des données de santé (SNDS), de l'INSEE et de diverses bases relatives aux caractéristiques de la population, à l'offre de soins et aux expositions environnementales. L'ensemble de ces sources permet une analyse exhaustive des déterminants de santé.

L'approche méthodologique s'articule autour de trois axes principaux :

- les vulnérabilités sociales (niveau de revenu, emploi, éducation),
- les vulnérabilités environnementales (exposition aux polluants, qualité de l'air, proximité d'installations industrielles),
- et l'accessibilité aux soins (densité médicale, temps d'accès, offre de prévention).

Les indicateurs ont été sélectionnés en fonction de leur pertinence scientifique et de leur disponibilité à l'échelle territoriale. Chaque indicateur fait l'objet d'une standardisation, permettant des comparaisons entre territoires ainsi qu'avec les références départementales, régionales et nationales.

Les analyses portent spécifiquement sur trois types de cancers : le cancer du sein, le cancer colorectal et le cancer du pancréas. Ces pathologies ont été choisies en raison de leur prévalence et de l'existence de programmes de dépistage organisé ou de recommandations de surveillance.

Pour chaque territoire, les données sont présentées sous forme de profils comparatifs, incluant les valeurs locales, départementales, régionales et nationales. Cette approche permet d'identifier les spécificités territoriales et de situer chaque territoire dans un contexte géographique élargi.

L'analyse territoriale repose sur deux niveaux géographiques : le niveau départemental et celui des territoires statistiques d'étude développés dans le cadre de ce projet. Cette double approche autorise une analyse fine des disparités infradépartementales tout en conservant une vision d'ensemble.

Les données présentées correspondent à la période la plus récente disponible au moment de l'étude. Les sources et millésimes sont précisés pour chaque indicateur. Une attention particulière a été portée à la cohérence temporelle des analyses.

L'interprétation des résultats doit tenir compte des spécificités méthodologiques de chaque indicateur : définitions, modes de calcul, populations de référence. Les valeurs manquantes ou non disponibles sont signalées par la mention « N.D. » (Non Disponible).

Cette approche s'inscrit dans les orientations de la stratégie décennale de lutte contre les cancers 2021-2030, et notamment dans son 4e axe, qui vise à s'assurer que les progrès bénéficient à tous, en luttant contre les inégalités territoriales et sociales de santé.

Les résultats de cette analyse territoriale constituent un outil d'aide à la décision pour les acteurs locaux de santé publique. Ils permettent d'identifier les territoires prioritaires et d'adapter les actions de prévention et de prise en charge aux besoins spécifiques identifiés.

Ce travail a été réalisé par un groupe de professionnels issus de plusieurs Observatoires régionaux de la santé, en collaboration avec la Fédération nationale des observatoires régionaux de la santé, et grâce au soutien de l'Institut national du cancer.

Rapport complet : Axe 1

Rapport complet : Axe 2

Ce travail a été rendu possible grâce au financement de l'Institut national du cancer 2022 - 2025

Fédération nationale des observatoires régionaux de la santé

62 boulevard Garibaldi 75015 PARIS
info@fnors.org - www.fnors.org - www.scoresante.org

Coordonnées des ORS